Zarządzenie nr 0050.13.2021
Wójta Gminy Klembów
z dnia 26 stycznia 2021 r.

w sprawie utworzenia Gminnej Ewidencji Zabytków Gminy Klembów

Na podstawie art. 7 ust. 1 pkt 9 i art. 30 ust. 1 ustawy z dnia 8 marca 1990 r. o samorządzie gminnym (Dz.U. z 2020 r. poz. 713 z późn. zm.) oraz art. 22 ust. 4 i 5 ustawy z dnia 23 lipca 2003 r. o ochronie zabytków i opiece nad zabytkami (Dz.U. z 2020 r. poz. 282 z późn. zm.) zarządza się, co następuje:

§ 1

1. Przyjmuje się Gminną Ewidencję Zabytków Gminy Klembów, zwaną dalej „Ewidencją" w formie zbioru kart adresowych zabytków nieruchomych i stanowisk archeologicznych.
2. Wykaz obiektów ujętych w Ewidencji stanowią załączniki nr 1 (zabytki nieruchome) i nr 2 (stanowiska archeologiczne) do niniejszego zarządzenia.

§ 2

1. Ewidencja ma charakter zbioru otwartego i podlegać będzie aktualizacji.
2. Aktualizacja Ewidencji, polegająca na wyłączeniu lub włączeniu do niej obiektów i obszarów, następować będzie zarządzeniem Wójta Gminy Klembów po uprzednim uzyskaniu akceptacji Mazowieckiego Wojewódzkiego Konserwatora Zabytków dla wprowadzonych w ewidencji zmian.

§ 3

Wykonanie zarządzenia powierza się stanowisku ds. obrony cywilnej, zarządzania kryzysowego i kontroli w terenie.

§ 4

Traci moc zarządzenie nr 0050.37.2013 z dnia 13 sierpnia 2013 r. w sprawie utworzenia Gminnej Ewidencji Zabytków Gminy Klembów, zmienione zarządzeniem nr 0050.23.2014 z dnia 28 kwietnia 2014 r.

§ 5

Zarządzenie wchodzi w życie z dniem podpisania.

/-/ Rafał Mathiak
Wójt Gminy Klembów

Załącznik nr 1

1. KARTA ADRESOWA GMINNEJ EWIDENCJI ZABYTKÓW

1. OBIEKT **Kościół parafialny p. w. św. Klemensa**			5. MIEJSCOWOŚĆ **Klembów**
2. OBECNA FUNKCJA **sakralna**	3. MATERIAŁ **b. murowany**	4. DATOWANIE **1829 r.**	6. GMINA **Klembów**
21. FOTOGRAFIA			7. POWIAT **wołomiński**
			8. WOJEWÓDZTWO **mazowieckie**
			9. KOD POCZTOWY **05-205**
			10. ADRES **ul. gen. F. Żymirskiego 39**
			11. LOKALIZACJA **Klembów**
			12. LOKALIZACJA ARCHEOLOGICZNA Nr obszaru AZP Nr stanowiska na obszarze AZP Nr stanowiska w miejscowości
			13. NUMER EWIDENCYJNY DZIAŁKI **585 obr. 0003 Klembów**
			14. WŁASNOŚĆ **kościoły i związki wyznaniowe**
			15. RODZAJ UŻYTKOWANIA **kult religijny**
			16. INFORMACJA O OCHRONIE Nr i data wpisu do rejestru zabytków **A-411 z dnia 05.04.1962 r.** Zapis w planie zagospodarowania przestrzennego **C1.UK-1** – tereny kultu religijnego
			17. RODZAJE ZAGROŻEŃ **czynniki atmosferyczne**
18. STAN ZACHOWANIA **b. dobry**	19. WPISUJĄCY DANE **Małgorzata Frączkowska** **Agnieszka Niezabitowska**	20. DATA WYKONANIA KARTY ADRESOWEJ **20.07.2019 r.**	

22. UWAGI

Kościół został zbudowany przez właściciela dóbr klembowskich generała Franciszka Żymirskiego w latach 1823-1829, przebudowany w latach 1885-1894 według projektu W. Kamieńskiego. Świątynia na planie krzyża łacińskiego o cechach klasycyzmu, jednonawowa z bocznymi kaplicami. Kościół murowany posiada dwukondygnacyjną wieżę, którą zbudowano w 1959 r. Dach nawy głównej i kaplic bocznych dwuspadowy, pokryty blachą ocynkowaną.

W czasie prac w latach 1823-1829 zostało dobudowane prezbiterium z zakrystią i skarbcem oraz dwie kaplice po obu stronach nawy.

Elewacja główna wieżowa trójosiowa. Wokół bryły kościoła okalający wydatny gzyms, nad wejściem tryglif. Nad głównym wejściem w zwieńczeniu fasady wznosi się czworoboczna dwukondygnacyjna wieża kościelna z nisza z figurą Chrystusa ujęta płaskimi pilastrami toskańskimi i dekoracją w postaci wazonów na cokołach. Elewacje boniowane podzielone płaskimi pilastrami, okna prostokątne.

W skład wyposażenia kościoła wchodzą m.in.: neobarokowy ołtarz główny z połowy XIX w. z drewnianymi figurami świętych Piotra i Kazimierza Królewicza, obraz Matki Bożej z Dzieciątkiem z pocz. XVII w srebrnej sukience z XIX w., figury św. Franciszka i Dominika w tondzie obraz Matki Bożej, dwa ołtarze drewniane w transepcie z końca XIX w. oraz dwa ołtarze neobarokowe z końca XIX w. Ambona, chrzcielnica i tron pochodzące z XIX wieku są drewniane i zostały odmalowane oraz pokryte szlagmetalem. Obecny wystrój wewnętrzny kościoła jest dziełem artysty malarza Jana Molgi z Warszawy.

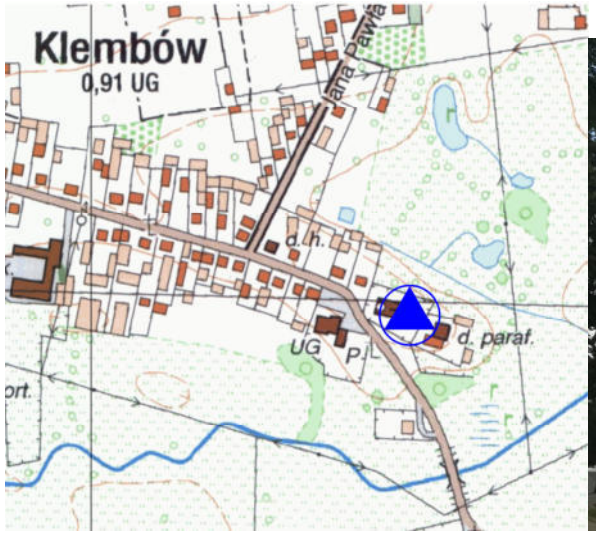

2. KARTA ADRESOWA GMINNEJ EWIDENCJI ZABYTKÓW

1. OBIEKT **cmentarz parafii rzymsko-katolickiej**			5. MIEJSCOWOŚĆ **Klembów**
2. OBECNA FUNKCJA **cmentarz**	3. MATERIAŁ **Cegła, kamień, drewno**	4. DATOWANIE **1855 r.**	6. GMINA **Klembów**
21. FOTOGRAFIA			7. POWIAT **wołomiński**
			8. WOJEWÓDZTWO **mazowieckie**
			9. KOD POCZTOWY **05-205**
			10. ADRES **ul. Gen. Fr. Żymirskiego**
			11. LOKALIZACJA **przy drodze powiatowej**
			12. LOKALIZACJA ARCHEOLOGICZNA Nr obszaru AZP Nr stanowiska na obszarze AZP Nr stanowiska w miejscowości
			13. NUMER EWIDENCYJNY DZIAŁKI **274/3**
			14. WŁASNOŚĆ **kościoły i związki wyznaniowe**
			15. RODZAJ UŻYTKOWANIA **cmentarz**
			16. INFORMACJA O OCHRONIE Nr i data wpisu do rejestru zabytków **dec. 234 z dnia 30.01.1986 r.** Zapis w planie zagospodarowania przestrzennego **C1.C-1** – teren cmentarza
18. STAN ZACHOWANIA **dobry**	19. WPISUJĄCY DANE **Małgorzata Frączkowska** **Agnieszka Niezabitowska**	20. DATA WYKONANIA KARTY ADRESOWEJ **20.07.2019 r.**	17. RODZAJE ZAGROŻEŃ **Czynniki atmosferyczne, mróz**

22. UWAGI

Najstarsza część cmentarza znajduje się w środkowej części działki. Kształt cmentarza w formie wydłużonego czworoboku, rozszerzającego się w kierunku zachodnim. Układ przestrzenny regularny, geometryczny, wydzielone kwatery grobowe różnych wielkości. Aleja główna biegnie od bramy w kierunku zachodnim, blisko granicy południowej cmentarza. Układ zieleni czytelny jedynie w centralnej części cmentarza. Brama boczna widoczna na zdjęciu z trzema słupami o rzucie kwadratu, tynkowane, kryte czterospadowymi daszkami z betonu. W licu słupków dekoracje w postaci wycofanych względem lica krzyży. Skrzydła bramy i furtka z prętów metalowych. Na cmentarzu można odnaleźć drewniane krzyże, znacznie więcej jednak jest krzyży żelaznych i żeliwnych, pochodzących z końca XIX w. i pierwszej połowy XX w. Drugą grupę dość licznie reprezentują nagrobki wykonane z betonu lub z piaskowca, kilkustopniowe postumenty zwieńczone krzyżami czy to betonowymi czy żeliwnymi. Groby: Władysława Żymirskiego (zm. 1932 r.), Władysława Wysockiego (zm. 1875 r.), Czesławy Matusiak (zm. 1947 r.), Tomasza Tymendorfa (zm. 1921 r.), Stanisława Potęgi (zm. 1946 r.), Weroniki i Piotra Matak (zm.1942 r.), Izabelli Jabłkowskiej (zm. 1913 r.), czy obelisk Artura Skarbek- Kruszewskiego – dziedzica Łosewicz i Rasztowa (zm. 1902 r.).

Groby żołnierzy Armii Krajowej: grób Józefa Młyńskiego – kawalera krzyża Virtuti Militari – pedagoga i żołnierza AK zamordowanego w 1944 r.

3. KARTA ADRESOWA GMINNEJ EWIDENCJI ZABYTKÓW

1. OBIEKT **Chałupa drewniana**			5. MIEJSCOWOŚĆ **Krusze**
2. OBECNA FUNKCJA **mieszkaniowa**	3. MATERIAŁ **b. drewniany**	4. DATOWANIE **1. ćw. XX w.**	6. GMINA **Klembów**
21. FOTOGRAFIA			7. POWIAT **wołomiński**
			8. WOJEWÓDZTWO **mazowieckie**
			9. KOD POCZTOWY **05-205**
			10. ADRES **ul. Kryształowa 152**
			11. LOKALIZACJA **Krusze**
			12. LOKALIZACJA ARCHEOLOGICZNA Nr obszaru AZP Nr stanowiska na obszarze AZP Nr stanowiska w miejscowości
			13. NUMER EWIDENCYJNY DZIAŁKI **310/1 obr. 0005 Krusze**
			14. WŁASNOŚĆ **osoba fizyczna**
			15. RODZAJ UŻYTKOWANIA **mieszkalny**
			16. INFORMACJA O OCHRONIE Zapis w planie zagospodarowania przestrzennego **15.MNU-2** – teren zabudowy mieszkaniowej
			17. RODZAJE ZAGROŻEŃ **czynniki atmosferyczne, drzewo w sąsiedztwie ścian budynku**
18. STAN ZACHOWANIA **dobry**	19. WPISUJĄCY DANE **Małgorzata Frączkowska Agnieszka Niezabitowska**	20. DATA WYKONANIA KARTY ADRESOWEJ **20.07.2019 r.**	

22. UWAGI

Budynek drewniany na planie prostokąta na kamiennej podmurówce, kryty strzechą. Okna skrzynkowe, sześciodzielne. Narożniki i gzyms ściany szczytowej z drewnianą, nakładaną ażurową dekoracją.

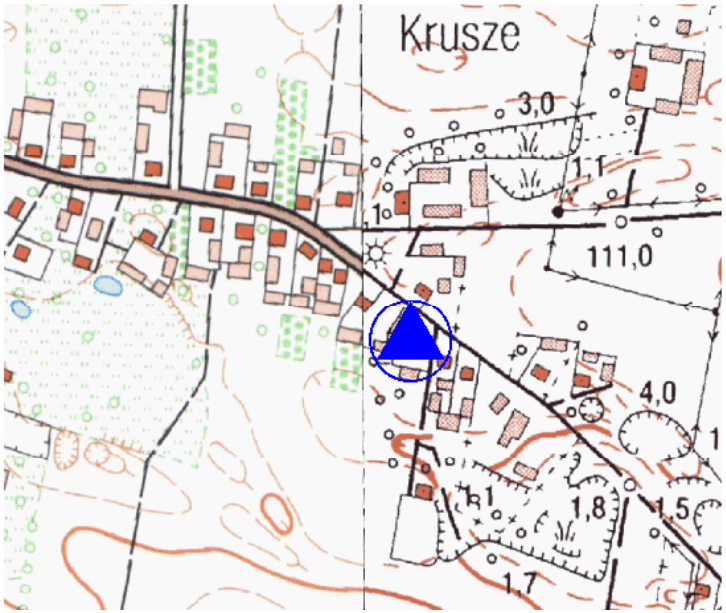

4. KARTA ADRESOWA GMINNEJ EWIDENCJI ZABYTKÓW

1. OBIEKT **Aleja dębowa - park**			5. MIEJSCOWOŚĆ **Ostrówek**
2. OBECNA FUNKCJA **rekreacyjna**	3. MATERIAŁ **zieleń**	4. DATOWANIE	6. GMINA **Klembów**
21. FOTOGRAFIA			7. POWIAT **wołomiński**
			8. WOJEWÓDZTWO **mazowieckie**
			9. KOD POCZTOWY **05-205**
			10. ADRES **ul. M. Koczorowskiej**
			11. LOKALIZACJA **Ostrówek**
			12. LOKALIZACJA ARCHEOLOGICZNA Nr obszaru AZP Nr stanowiska na obszarze AZP Nr stanowiska w miejscowości
			13. NUMER EWIDENCYJNY DZIAŁKI **1166 obr. 0008 Lipka**
			14. WŁASNOŚĆ **władający Gmina Klembów**
			15. RODZAJ UŻYTKOWANIA **rekreacyjna**
			16. INFORMACJA O OCHRONIE Nr i data wpisu do rejestru zabytków **WEZ 1977 r**. Zapis w planie zagospodarowania przestrzennego **1.UP** – tereny zabudowy usług publicznych
			17. RODZAJE ZAGROŻEŃ **czynniki atmosferyczne**
18. STAN ZACHOWANIA **b. dobry**	19. WPISUJĄCY DANE **Małgorzata Frączkowska** **Agnieszka Niezabitowska**	20. DATA WYKONANIA KARTY ADRESOWEJ **20.07.2019 r.**	

22. UWAGI

Aleja drzew dębowych zagospodarowana małą architekturą: oświetlenie, ławki, kosze.

5. KARTA ADRESOWA GMINNEJ EWIDENCJI ZABYTKÓW

1. OBIEKT **Kapliczka murowana**			5. MIEJSCOWOŚĆ **Ostrówek**
2. OBECNA FUNKCJA **sakralna**	3. MATERIAŁ **cegła**	4. DATOWANIE **1934 r. remont 2009 r.**	6. GMINA **Klembów**
21. FOTOGRAFIA			7. POWIAT **wołomiński**
			8. WOJEWÓDZTWO **mazowieckie**
			9. KOD POCZTOWY **05-205**
			10. ADRES ul. **Kolejowa**
			11. LOKALIZACJA **Ostrówek**
			12. LOKALIZACJA ARCHEOLOGICZNA Nr obszaru AZP Nr stanowiska na obszarze AZP Nr stanowiska w miejscowości
			13. NUMER EWIDENCYJNY DZIAŁKI **577/3 obr. 0008 Lipka**
			14. WŁASNOŚĆ **Gmina Klembów**
			15. RODZAJ UŻYTKOWANIA **sakralna**
			16. INFORMACJA O OCHRONIE Zapis w planie zagospodarowania przestrzennego **2.KDZ** – teren drogi publicznej klasy zbiorczej
			17. RODZAJE ZAGROŻEŃ **czynniki atmosferyczne**
18. STAN ZACHOWANIA **b. dobry**	19. WPISUJĄCY DANE **Małgorzata Frączkowska** **Agnieszka Niezabitowska**	20. DATA WYKONANIA KARTY ADRESOWEJ **20.07.2019 r.**	

22. UWAGI

Kapliczka murowana, otynkowana na planie kwadratu, na wysokim cokole, o dwóch poziomach z kapliczką na każdym z nich, zwieńczona murowanym krzyżem.

6. KARTA ADRESOWA GMINNEJ EWIDENCJI ZABYTKÓW

1. OBIEKT **budynek mieszkalny**			5. MIEJSCOWOŚĆ **Ostrówek**
2. OBECNA FUNKCJA **mieszkaniowa**	3. MATERIAŁ **b. drewniany**	4. DATOWANIE **I poł. XX w.**	6. GMINA **Klembów**
21. FOTOGRAFIA			7. POWIAT **wołomiński**
			8. WOJEWÓDZTWO **mazowieckie**
			9. KOD POCZTOWY **05-205**
			10. ADRES **ul. Kolejowa 99**
			11. LOKALIZACJA **Ostrówek**
			12. LOKALIZACJA ARCHEOLOGICZNA Nr obszaru AZP Nr stanowiska na obszarze AZP Nr stanowiska w miejscowości
			13. NUMER EWIDENCYJNY DZIAŁKI **596/1, 595/1 obręb 0008 Lipka**
			14. WŁASNOŚĆ **osoba fizyczna**
			15. RODZAJ UŻYTKOWANIA **mieszkalny**
			16. INFORMACJA O OCHRONIE Zapis w planie zagospodarowania przestrzennego **12.MNU-1**- teren zabudowy mieszkaniowej z usługami nieuciążliwymi
			17. RODZAJE ZAGROŻEŃ **czynniki atmosferyczne**
18. STAN ZACHOWANIA **średni**	19. WPISUJĄCY DANE **Małgorzata Frączkowska Agnieszka Niezabitowska**	20. DATA WYKONANIA KARTY ADRESOWEJ **20.07.2019 r.**	

22. UWAGI

Budynek drewniany 2 kondygnacyjny na planie prostokąta, kryty eternitem. Okna skrzynkowe, sześciodzielne. Przy południowej elewacji murowana dobudówka (ganek) z wejściem do budynku.

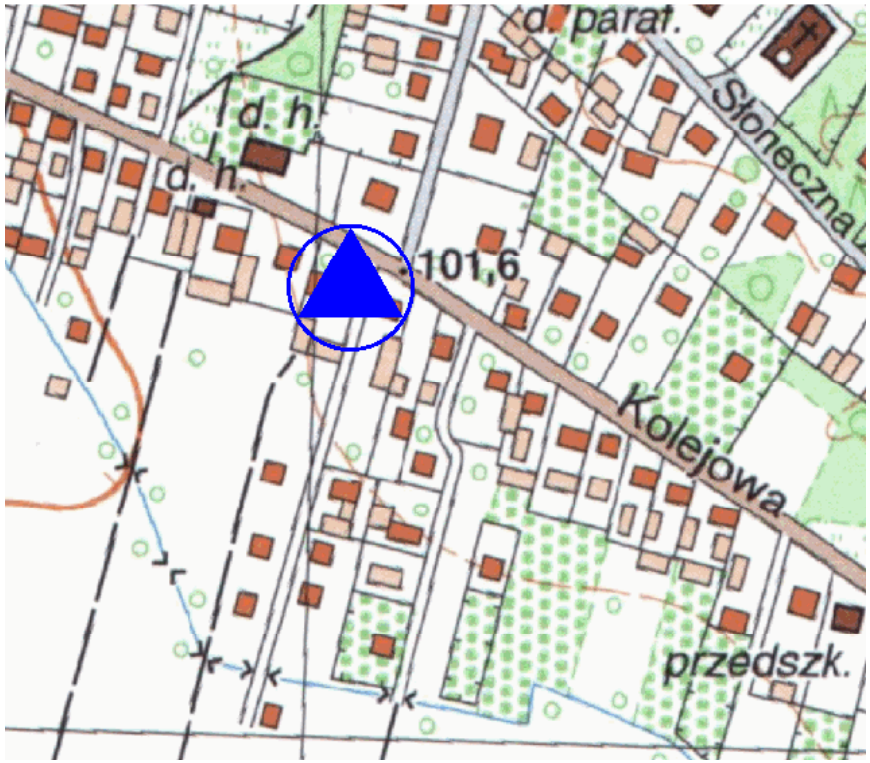

7. KARTA ADRESOWA GMINNEJ EWIDENCJI ZABYTKÓW

1. OBIEKT **Kapliczka murowana**			5. MIEJSCOWOŚĆ **Ostrówek**
2. OBECNA FUNKCJA **sakralna**	3. MATERIAŁ **cegła**	4. DATOWANIE **XIX/XX w.**	6. GMINA **Klembów**
21. FOTOGRAFIA			7. POWIAT **wołomiński**
			8. WOJEWÓDZTWO **mazowieckie**
			9. KOD POCZTOWY **05-205**
			10. ADRES przy budynku **Kolejowa 92**
			11. LOKALIZACJA **Ostrówek**
			12. LOKALIZACJA ARCHEOLOGICZNA Nr obszaru AZP Nr stanowiska na obszarze AZP Nr stanowiska w miejscowości
			13. NUMER EWIDENCYJNY DZIAŁKI **1/1 obr. 0008 Lipka**
			14. WŁASNOŚĆ **Gmina Klembów**
			15. RODZAJ UŻYTKOWANIA **sakralna**
			16. INFORMACJA O OCHRONIE Zapis w planie zagospodarowania przestrzennego: **2.KDZ** – częściowo teren dróg publicznych klasy zbiorczej i częściowo **17.MNU-1** – częściowo teren zabudowy mieszkaniowej jednorodzinnej z usługami nieuciążliwymi
			17. RODZAJE ZAGROŻEŃ **czynniki atmosferyczne**
18. STAN ZACHOWANIA **dobry**	19. WPISUJĄCY DANE **Małgorzata Frączkowska Agnieszka Niezabitowska**	20. DATA WYKONANIA KARTY ADRESOWEJ **20.07.2019 r.**	

22. UWAGI

Kapliczka murowana na planie kwadratu na podmurówce ceglanej z wysuniętymi cokołami w zwieńczeniu z metalowym krzyżem. Widoczne ubytki cegły w zwieńczeniu kapliczki. Ściany powyżej cokołu wtórnie pomalowane na kolor niebieski.

8.KARTA ADRESOWA GMINNEJ EWIDENCJI ZABYTKÓW

1. OBIEKT **Dworek mieszkalny**

2. OBECNA FUNKCJA **mieszkalna**

3. MATERIAŁ **b. murowany**

4. DATOWANIE **1914 r.**

21. FOTOGRAFIA

5. MIEJSCOWOŚĆ **Ostrówek**

6. GMINA **Klembów**

7. POWIAT **wołomiński**

8. WOJEWÓDZTWO **mazowieckie**

9. KOD POCZTOWY **05-205**

10. ADRES **ul. Kościuszki 41 (d. 25)**

11. LOKALIZACJA **Ostrówek**

12. LOKALIZACJA ARCHEOLOGICZNA
Nr obszaru AZP
Nr stanowiska na obszarze AZP
Nr stanowiska w miejscowości

13. NUMER EWIDENCYJNY DZIAŁKI
136 obr. 0008 Lipka

14. WŁASNOŚĆ **osoba fizyczna**

15. RODZAJ UŻYTKOWANIA **mieszkalny**

16. INFORMACJA O OCHRONIE
Nr i data wpisu do rejestru zabytków
WEZ 1984 r.
Zapis w planie zagospodarowania przestrzennego
23.MNU-1 – teren zabudowy mieszkaniowej jednorodzinnej z usługami nieuciążliwymi

17. RODZAJE ZAGROŻEŃ
czynniki atmosferyczne

18. STAN ZACHOWANIA
dobry

19. WPISUJĄCY DANE
Małgorzata Frączkowska
Agnieszka Niezabitowska

20. DATA WYKONANIA KARTY ADRESOWEJ
20.07.2019 r.

22. UWAGI

Dworek wybudowany w 1914 r..

Dworek w stylu klasycystycznym, murowany z cegły, otynkowany, piętrowy z poddaszem przekrytym dachem dwuspadowym o połaciach krytych blacha na rąbek stojący. Dworek na planie prostokąta, zwieńczony od frontu i ogrodu trójkątnymi szczytami z naczółkiem z okulusem, wokół budynku szeroki cokół, naroża boniowane.

Elewacja frontowa 5 osiowa z 3 osiowym gankiem, na kondygnacji drugiej drzwi tarasowe i okulusy , niezachowana balustrada tarasu, elewacja frontowa zwieńczona trójkątnym szczytem z okulusem.

Prostokątne otwory okienne dekorowane profilowanymi opaskami z uszakami. Elewacja boczna trójosiowa, z gzymsem kordonowym i naczółkiem z przerwaną podstawą z oknem trójdzielnym z podokiennikiem. Elewacja ogrodowa z oszkloną werandą do której prowadzą kamienne schody.

W oknach werandy zachowane szklenia z dekoracją (sceny rodzajowe, myśliwskie, batalistyczne), oraz drzwi do budynku wraz z drzwiowymi okiennicami i zdobieniami. Szczyty dachu podkreślone symetrycznie, zwieńczeniami z kulą. Wewnątrz zachowany stary kaflowy piec.

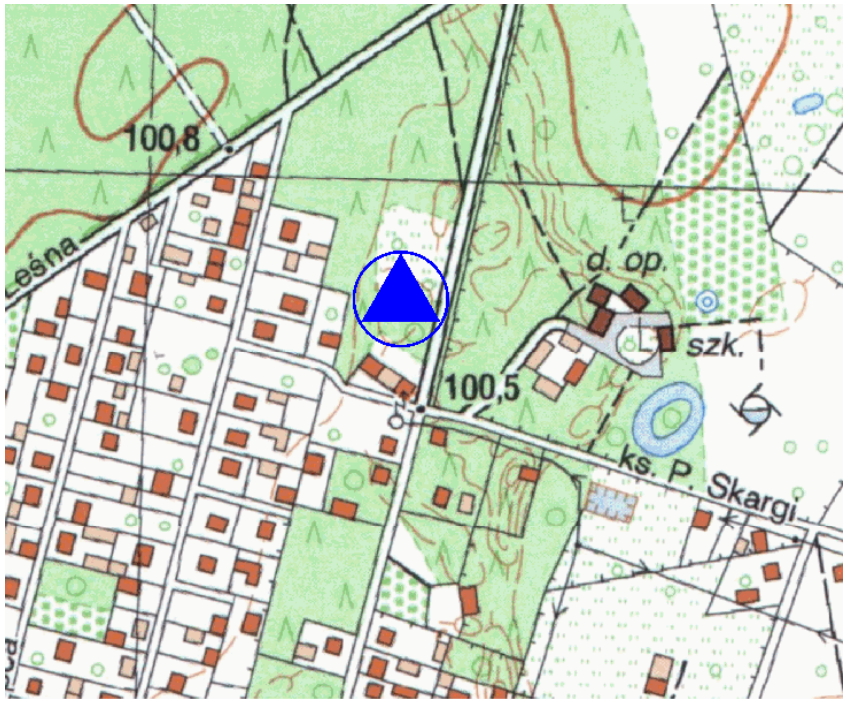

9.KARTA ADRESOWA GMINNEJ EWIDENCJI ZABYTKÓW

1. OBIEKT **budynek mieszkalny**			5. MIEJSCOWOŚĆ **Ostrówek**
2. OBECNA FUNKCJA **mieszkaniowa**	3. MATERIAŁ **b. drewniany**	4. DATOWANIE **ok. 1926 r.**	6. GMINA **Klembów**
21. FOTOGRAFIA			7. POWIAT **wołomiński**
			8. WOJEWÓDZTWO **mazowieckie**
			9. KOD POCZTOWY **05-205**
			10. ADRES **ul. Kościuszki 25 (d.21)**
			11. LOKALIZACJA **Ostrówek**
			12. LOKALIZACJA ARCHEOLOGICZNA Nr obszaru AZP Nr stanowiska na obszarze AZP Nr stanowiska w miejscowości
			13. NUMER EWIDENCYJNY DZIAŁKI **142/4 obr. 008 Lipka**
			14. WŁASNOŚĆ **osoba fizyczna**
			15. RODZAJ UŻYTKOWANIA **mieszkalny**
			16. INFORMACJA O OCHRONIE Nr i data wpisu do rejestru zabytków **WEZ 1984 r.** Zapis w planie zagospodarowania przestrzennego **24.MNU-1** – teren zabudowy mieszkaniowej jednorodzinnej z usługami nieuciążliwymi
			17. RODZAJE ZAGROŻEŃ **czynniki atmosferyczne**
18. STAN ZACHOWANIA **średni**	19. WPISUJĄCY DANE **Małgorzata Frączkowska Agnieszka Niezabitowska**	20. DATA WYKONANIA KARTY ADRESOWEJ **20.07.2019 r.**	

22. UWAGI

Budynek drewniany 2 kondygnacyjny na planie prostokąta, kryty eternitem. Okna w większości nie oryginalne, na kondygnacji brak balkonu z balustradą. Od frontu otwarta drewniana weranda.

Deskowanie elewacji naprzemienne podkreślające poziomy elewacji, naczółki drewniane nad otworami okiennymi i gzyms podokienny.

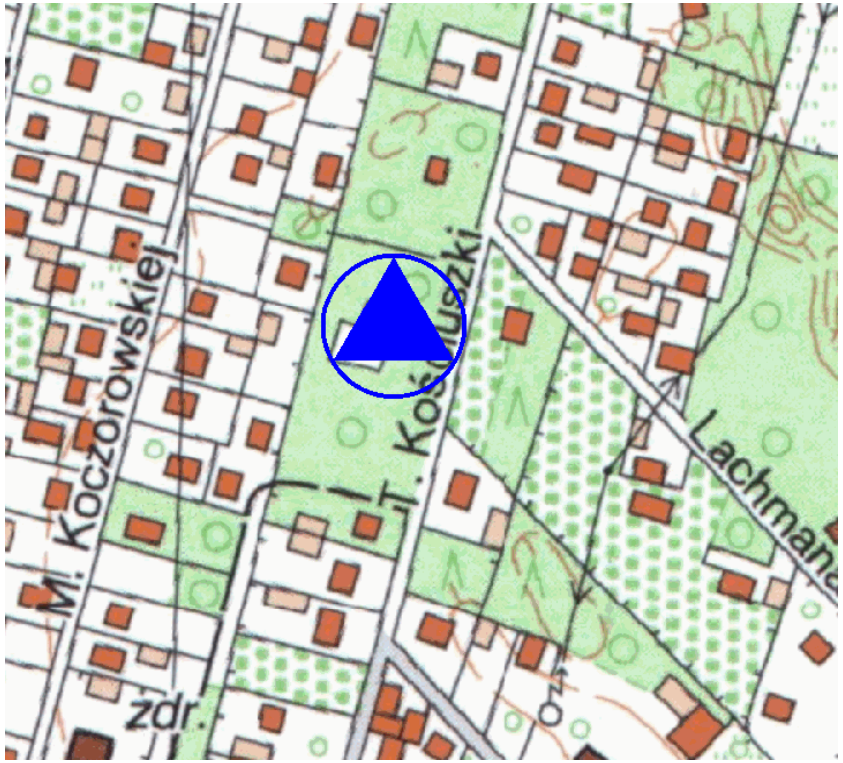

10.KARTA ADRESOWA GMINNEJ EWIDENCJI ZABYTKÓW

1. OBIEKT **Kapliczka murowana**			5. MIEJSCOWOŚĆ **Rasztów**
2. OBECNA FUNKCJA **sakralna**	3. MATERIAŁ **cegła**	4. DATOWANIE **XIX w.**	6. GMINA **Klembów**
21. FOTOGRAFIA			7. POWIAT **wołomiński**
			8. WOJEWÓDZTWO **mazowieckie**
			9. KOD POCZTOWY **05-205**
			10. ADRES **przy ul. Wspólnej 42**
			11. LOKALIZACJA **Rasztów**
			12. LOKALIZACJA ARCHEOLOGICZNA Nr obszaru AZP Nr stanowiska na obszarze AZP Nr stanowiska w miejscowości
			13. NUMER EWIDENCYJNY DZIAŁKI **263/4, 263/3 obr. 0012**
			14. WŁASNOŚĆ **osoba fizyczna**
			15. RODZAJ UŻYTKOWANIA **sakralna**
			16. INFORMACJA O OCHRONIE Nr i data wpisu do rejestru zabytków **Decyzja MWKZ nr 534/2015 z dnia 22.06.2015 r.** Zapis w planie zagospodarowania przestrzennego **C2.M-3** – teren zabudowy mieszkaniowej i **K.KGd-4** – tereny dróg gminnych
18. STAN ZACHOWANIA **b.dobry**	19. WPISUJĄCY DANE **Małgorzata Frączkowska Agnieszka Niezabitowska**	20. DATA WYKONANIA KARTY ADRESOWEJ **20.07.2019 r.**	17. RODZAJE ZAGROŻEŃ **czynniki atmosferyczne**

22. UWAGI

Kapliczka murowana z cegły, otynkowana na planie półokręgu w formie konchy z niszą mieszczącą figurę Matki Bożej. Nisza obwiedziona profilowaną opaską. Całość wieńczy półkolisty wydatny gzyms o analogicznym profilowaniu. W zwieńczeniu umieszczono żelazny krzyż niewielkich rozmiarów. Tył kapliczki z płytkim boniowaniem. Kapliczka ufundowana została przez Stanisława i Franciszkę Wołkowiczów w latach 1890 – 1894 jako wotum dziękczynne za uratowanie od śmierci dzieci.

11. KARTA ADRESOWA GMINNEJ EWIDENCJI ZABYTKÓW

1. OBIEKT **Budynek mieszkalny**			5. MIEJSCOWOŚĆ **Ostrówek**
2. OBECNA FUNKCJA **mieszkaniowa**	3. MATERIAŁ **b. drewniany**	4. DATOWANIE **1 ćw. XX w.**	6. GMINA **Klembów**
21. FOTOGRAFIA			7. POWIAT **wołomiński**
			8. WOJEWÓDZTWO **mazowieckie**
			9. KOD POCZTOWY **05-205**
			10. ADRES **ul. Kościuszki 41 (d. 25a)**
			11. LOKALIZACJA **Ostrówek**
			12. LOKALIZACJA ARCHEOLOGICZNA Nr obszaru AZP Nr stanowiska na obszarze AZP Nr stanowiska w miejscowości
			13. NUMER EWIDENCYJNY DZIAŁKI **136 obr. 0008 Lipka**
			14. WŁASNOŚĆ **osoba fizyczna**
			15. RODZAJ UŻYTKOWANIA **mieszkalny**
			16. INFORMACJA O OCHRONIE Zapis w planie zagospodarowania przestrzennego **23.MNU-1** – teren zabudowy mieszkaniowej jednorodzinnej z usługami nieuciążliwymi
			17. RODZAJE ZAGROŻEŃ **czynniki atmosferyczne**
18. STAN ZACHOWANIA **b. dobry**	19. WPISUJĄCY DANE **Małgorzata Frączkowska** **Agnieszka Niezabitowska**	20. DATA WYKONANIA KARTY ADRESOWEJ **20.07.2019 r.**	

22. UWAGI

Budynek drewniany na planie prostokąta, sześcioosiowy, dach dwuspadowy kryty blachą. Okna drewniane, trójdzielne z okiennicami. Elewacja wejściowa z oszkloną werandą.

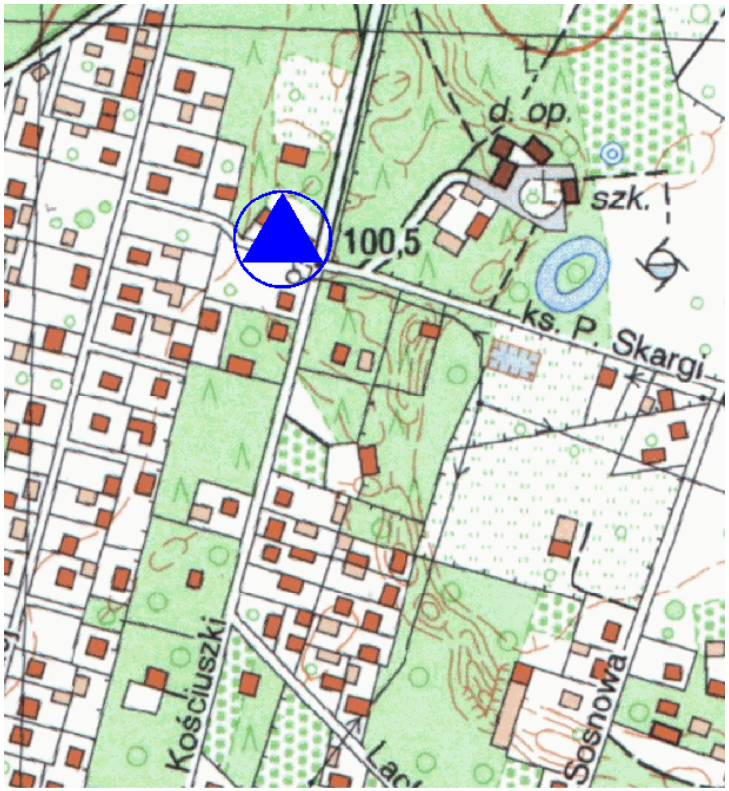

12.KARTA ADRESOWA GMINNEJ EWIDENCJI ZABYTKÓW

1. OBIEKT **budynek mieszkalny**

2. OBECNA FUNKCJA
mieszkaniowa

3. MATERIAŁ
b. drewniany

4. DATOWANIE
ok 1910 r. w 1937 r. dobudowa cz. płd., ryzalitów i werandy

5. MIEJSCOWOŚĆ **Ostrówek**

6. GMINA **Klembów**

7. POWIAT **wołomiński**

8. WOJEWÓDZTWO **mazowieckie**

9. KOD POCZTOWY **05-205**

10. ADRES **ul. Kościuszki 34 (d.26)**

11. LOKALIZACJA **Ostrówek**

12. LOKALIZACJA ARCHEOLOGICZNA
Nr obszaru AZP
Nr stanowiska na obszarze AZP
Nr stanowiska w miejscowości

13. NUMER EWIDENCYJNY DZIAŁKI
207/28 obręb 0008 Lipka

14. WŁASNOŚĆ **osoba fizyczna**

15. RODZAJ UŻYTKOWANIA **mieszkalny**

16. INFORMACJA O OCHRONIE
Nr i data wpisu do ewidencji zabytków **WEZ 1984 r.**
Zapis w planie zagospodarowania przestrzennego
28.MNU-1 – teren zabudowy mieszkaniowej jednorodzinnej z usługami nieuciążliwymi

17. RODZAJE ZAGROŻEŃ
czynniki atmosferyczne

21. FOTOGRAFIA

18. STAN ZACHOWANIA
b. dobry

19. WPISUJĄCY DANE
Małgorzata Frączkowska
Agnieszka Niezabitowska

20. DATA WYKONANIA KARTY ADRESOWEJ
20.07.2019 r.

22. UWAGI

Budynek drewniany na planie prostokąta, kryty blachą. Okna dwudzielne współczesne. Elewacja drewniana trójdzielna z podziałem na cokół i opaska wokół gzymsu ze zdobieniami. Wejścia do budynku zaakcentowane werandami.

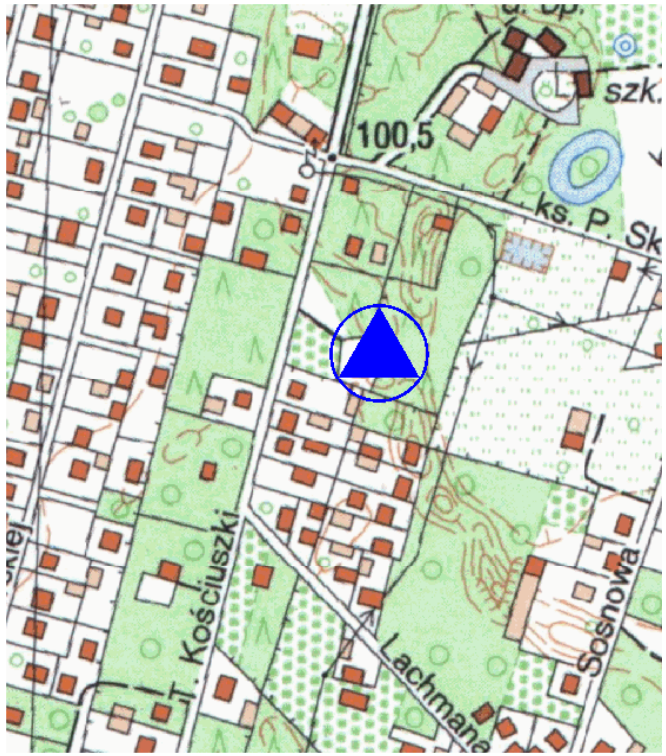

13.KARTA ADRESOWA GMINNEJ EWIDENCJI ZABYTKÓW

1. OBIEKT **Willa „Romanówka”**			5. MIEJSCOWOŚĆ **Ostrówek**
2. OBECNA FUNKCJA **mieszkalny**	3. MATERIAŁ **drewniany**	4. DATOWANIE **1924 r.**	6. GMINA **Klembów**
21. FOTOGRAFIA			7. POWIAT **wołomiński**
			8. WOJEWÓDZTWO **mazowieckie**
			9. KOD POCZTOWY **05-205**
			10. ADRES **ul. Lachmana 20**
			11. LOKALIZACJA **Ostrówek**
			12. LOKALIZACJA ARCHEOLOGICZNA Nr obszaru AZP Nr stanowiska na obszarze AZP Nr stanowiska w miejscowości
			13. NUMER EWIDENCYJNY DZIAŁKI **258 obr. 0008 Lipka**
			14. WŁASNOŚĆ **Osoba fizyczna**
			15. RODZAJ UŻYTKOWANIA **mieszkalna**
			16. INFORMACJA O OCHRONIE Nr i data wpisu do rejestru zabytków – **WEZ 1984 r.** Zapis w planie zagospodarowania przestrzennego **29.MNU-1** – teren zabudowy mieszkaniowej jednorodzinnej z usługami nieuciążliwymi
			17. RODZAJE ZAGROŻEŃ **czynniki atmosferyczne**
18. STAN ZACHOWANIA **b. dobry**	19. WPISUJĄCY DANE **Małgorzata Frączkowska Agnieszka Niezabitowska**	20. DATA WYKONANIA KARTY ADRESOWEJ **20.07.2019 r.**	

22. UWAGI

Budynek wybudowany w 1924 r. o konstrukcji drewnianej.

Budynek 2-kondygnacyjny z dachem dwuspadowym, kryty blachą. Dom na planie prostokąta, elewacja 7-osiowa, w centralnej części z wysuniętą weranda nad nią balkonik. W elewacji frontowej oprócz wejścia na osi, dwoje płycinowych drzwi skrajnie położone, okna sześciodzielne, nad otworami okiennymi i drzwiowymi drewniane proste naczółki, drewniany gzyms podokienny.

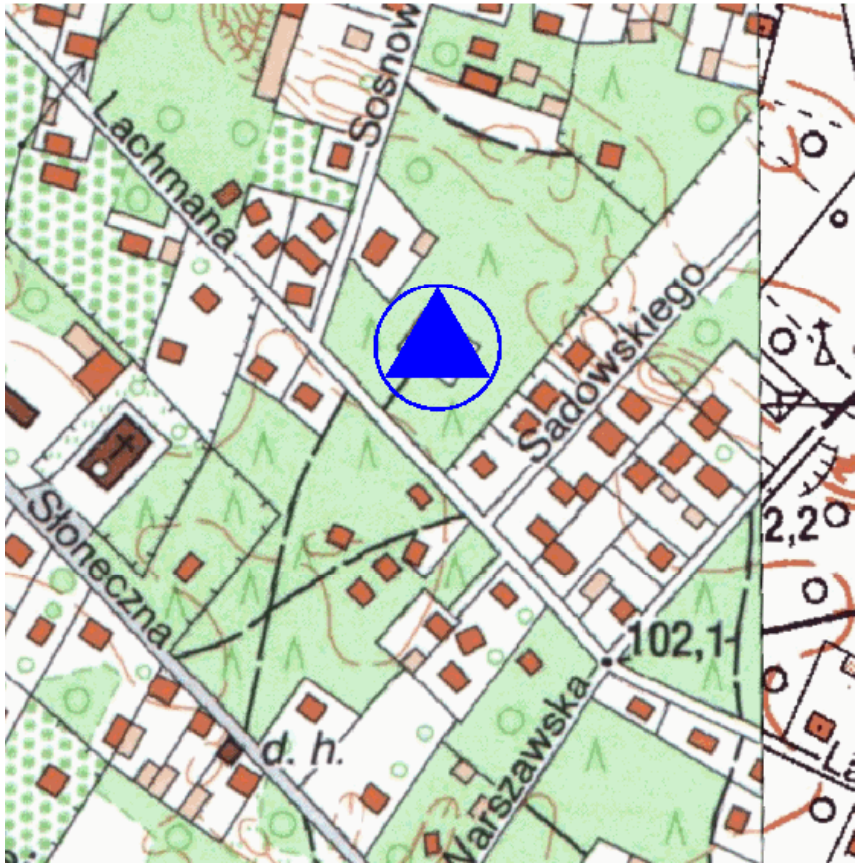

14. KARTA ADRESOWA GMINNEJ EWIDENCJI ZABYTKÓW

1. OBIEKT **Willa Wesołówka**			5. MIEJSCOWOŚĆ **Ostrówek**
2. OBECNA FUNKCJA **mieszkaniowa**	3. MATERIAŁ **b. drewniany**	4. DATOWANIE **ok. 1930 r.**	6. GMINA **Klembów**
21. FOTOGRAFIA			7. POWIAT **wołomiński**
			8. WOJEWÓDZTWO **mazowieckie**
			9. KOD POCZTOWY **05-205**
			10. ADRESAT **ul. Leśna 48 (d.41)**
			11. LOKALIZACJA **Ostrówek**
			12. LOKALIZACJA ARCHEOLOGICZNA Nr obszaru AZP Nr stanowiska na obszarze AZP Nr stanowiska w miejscowości
			13. NUMER EWIDENCYJNY DZIAŁKI **495/5 obr. 0008 Lipka**
			14. WŁASNOŚĆ **osoba fizyczna**
			15. RODZAJ UŻYTKOWANIA **mieszkalny**
			16. INFORMACJA O OCHRONIE Nr i data wpisu do rejestru zabytków **WEZ 1984 r.** Zapis w planie zagospodarowania przestrzennego **8.MNU-1** – teren zabudowy mieszkaniowej jednorodzinnej z usługami nieuciążliwymi
			17. RODZAJE ZAGROŻEŃ **czynniki atmosferyczne**
18. STAN ZACHOWANIA **b. dobry**	19. WPISUJĄCY DANE **Małgorzata Frączkowska** **Agnieszka Niezabitowska**	20. DATA WYKONANIA KARTY ADRESOWEJ **20.07.2019 r.**	

22. UWAGI

Budynek drewniany na planie prostokąta, kryty dachówką. Okna skrzynkowe, trójdzielne z okiennicami. Charakterystyczna drewniana okładzina ze zdobieniami pod gzymsem, drewniane elementy zdobień balkonów i tarasów, drewniane tralki balustrad tarasu i balkonu. Widoczne zachowane zdobienia gzymsu w szczycie elewacji ogrodowej.

15.KARTA ADRESOWA GMINNEJ EWIDENCJI ZABYTKÓW

1. OBIEKT **Figura Matki Bożej Niepokalanej**

2. OBECNA FUNKCJA
sakralna

3. MATERIAŁ
odlew

4. DATOWANIE
XIX/XX w.

21. FOTOGRAFIA

18. STAN ZACHOWANIA
b.dobry

19. WPISUJĄCY DANE
Małgorzata Frączkowska
Agnieszka Niezabitowska

20. DATA WYKONANIA KARTY ADRESOWEJ
20.07.2019 r.

5. MIEJSCOWOŚĆ **Ostrówek**

6. GMINA **Klembów**

7. POWIAT **wołomiński**

8. WOJEWÓDZTWO **mazowieckie**

9. KOD POCZTOWY **05-205**

10. ADRES **ul. Piotra Skargi 1**

11. LOKALIZACJA **Ostrówek**

12. LOKALIZACJA ARCHEOLOGICZNA
Nr obszaru AZP
Nr stanowiska na obszarze AZP
Nr stanowiska w miejscowości

13. NUMER EWIDENCYJNY DZIAŁKI
154/10 obr. 0008 Lipka

14. WŁASNOŚĆ
osoba prawna Zgromadzenie Sióstr Franciszkanek

15. RODZAJ UŻYTKOWANIA **sakralna**

16. INFORMACJA O OCHRONIE
Zapis w planie zagospodarowania przestrzennego
3.UP – teren zabudowy usług publicznych

17. RODZAJE ZAGROŻEŃ
czynniki atmosferyczne

22. UWAGI

Figura Matki Bożej Niepokalanej w kompozycji zieleni w ogrodzie na osi elewacji ogrodowej budynku.

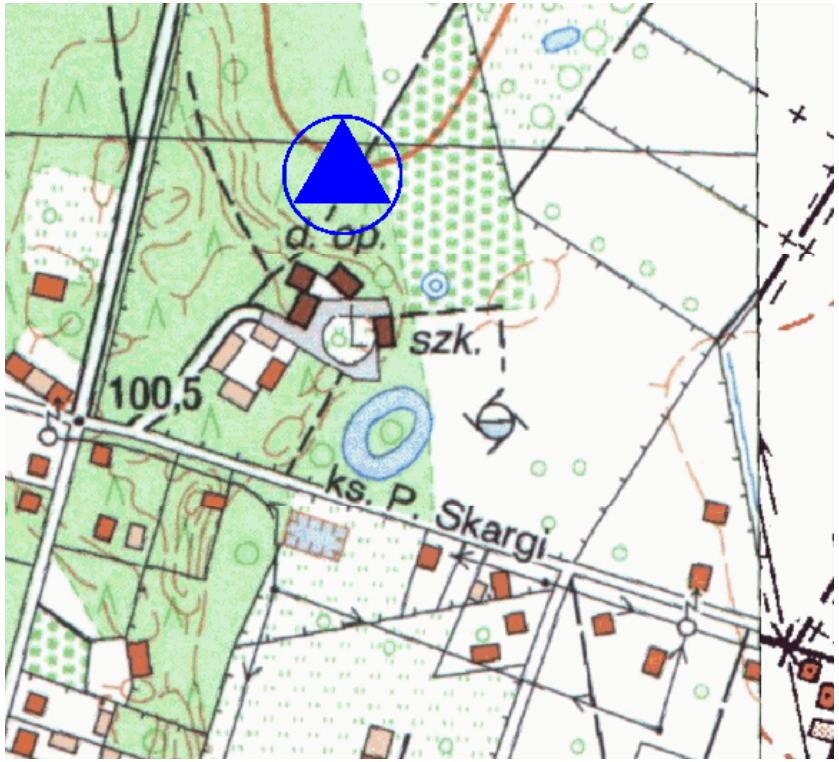

16. KARTA ADRESOWA GMINNEJ EWIDENCJI ZABYTKÓW

1. OBIEKT **budynek mieszkalny**			5. MIEJSCOWOŚĆ **Ostrówek**
2. OBECNA FUNKCJA **mieszkalna**	3. MATERIAŁ **b. drewniany**	4. DATOWANIE **XX.**	6. GMINA **Klembów**
21. FOTOGRAFIA			7. POWIAT **wołomiński**
			8. WOJEWÓDZTWO **mazowieckie**
			9. KOD POCZTOWY **05-205**
			10. ADRES **ul. Ogrodowa 2A**
			11. LOKALIZACJA **Ostrówek**
			12. LOKALIZACJA ARCHEOLOGICZNA Nr obszaru AZP Nr stanowiska na obszarze AZP Nr stanowiska w miejscowości
			13. NUMER EWIDENCYJNY DZIAŁKI **183/16 obr. 0008 Lipka**
			14. WŁASNOŚĆ **osoba fizyczna**
			15. RODZAJ UŻYTKOWANIA **mieszkalny**
			16. INFORMACJA O OCHRONIE Nr i data wpisu do rejestru zabytków **WEZ 1984 r.** Zapis w planie zagospodarowania przestrzennego **31.MNU-1** – teren zabudowy mieszkaniowej jednorodzinnej z usługami nieuciążliwymi
18. STAN ZACHOWANIA **b. dobry**	19. WPISUJĄCY DANE **Małgorzata Frączkowska Agnieszka Niezabitowska**	20. DATA WYKONANIA KARTY ADRESOWEJ **20.07.2019 r.**	17. RODZAJE ZAGROŻEŃ **czynniki atmosferyczne**

22. UWAGI

Budynek wybudowany w XX w. o konstrukcji drewnianej.
Piętrowy z poddaszem przykrytym dachem dwuspadowym z naczółkiem, kryty blachodachówką. Dom na planie prostokąta zbliżonego do kwadratu.
Elewacja frontowa 3 osiowa, na drugiej kondygnacji charakterystyczne małe kwadratowe „kopnięte” okienka, elewacja wejściowa z tarasem.
Prostokątne otwory okienne sześciodzielne. Budynek mocno przekształcony od pierwotnego obiektu, brak od wschodu i zachodu dwóch prostokątnych, piętrowych werand. Od północy brak przeszklonego drewnianego ganka wejściowego, od południa brak drewnianego tarasu.

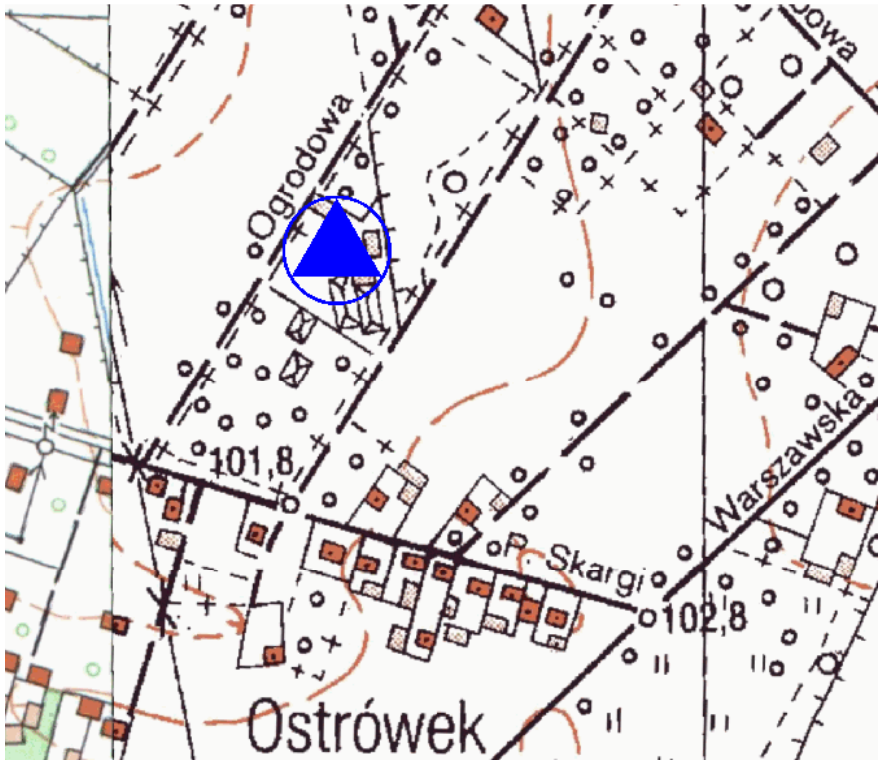

17. KARTA ADRESOWA GMINNEJ EWIDENCJI ZABYTKÓW

1. OBIEKT **Dom letniskowy Lipszyców**			5. MIEJSCOWOŚĆ **Ostrówek**
2. OBECNA FUNKCJA **mieszkalno-usługowy**	3. MATERIAŁ **drewniany**	4. DATOWANIE **1913 r.**	6. GMINA **Klembów**
21. FOTOGRAFIA			7. POWIAT **wołomiński**
			8. WOJEWÓDZTWO **mazowieckie**
			9. KOD POCZTOWY **05-205**
			10. ADRES **ul. Św. Faustyny 5**
			11. LOKALIZACJA **Ostrówek**
			12. LOKALIZACJA ARCHEOLOGICZNA Nr obszaru AZP Nr stanowiska na obszarze AZP Nr stanowiska w miejscowości
			13. NUMER EWIDENCYJNY DZIAŁKI **182/4, 182/6 obr. 0008 Lipka**
			14. WŁASNOŚĆ **osoba prawna**
			15. RODZAJ UŻYTKOWANIA **mieszkalno - usługowy**
			16. INFORMACJA O OCHRONIE Nr i data wpisu do ewidencji zabytków **Nr A-1404 z dnia 21.12.2017 r.** Zapis w planie zagospodarowania przestrzennego **31.MNU-1** – teren zabudowy mieszkaniowej jednorodzinnej z usługami nieuciążliwymi
			17. RODZAJE ZAGROŻEŃ **czynniki atmosferyczne**
18. STAN ZACHOWANIA **b. dobry**	19. WPISUJĄCY DANE **Małgorzata Frączkowska Agnieszka Niezabitowska**	20. DATA WYKONANIA KARTY ADRESOWEJ **20.07.2019 r.**	

22. UWAGI

Budynek wybudowany w 1913 r. o konstrukcji drewnianej.

Budynek piętrowy na podmurówce ceglanej z poddaszem przykrytym dachem dwuspadowym, kryty blachą. Dom na planie wieloboku, od frontu i ogrodu szerokie zamknięte werandy z prowadzącymi do nich drewnianymi schodami, wokół budynku szeroki, ceglany cokół .

Prostokątne trójdzielne otwory okienne z okiennicami. Każda elewacja z werandą. Elewacja wejściowa i ogrodowa z oszkloną werandą do której prowadzą drewniane schody. Całość zdobiona ornamentyką drewnianą. Charakterystyczne drewniane balustrady z okrągłymi elementami.

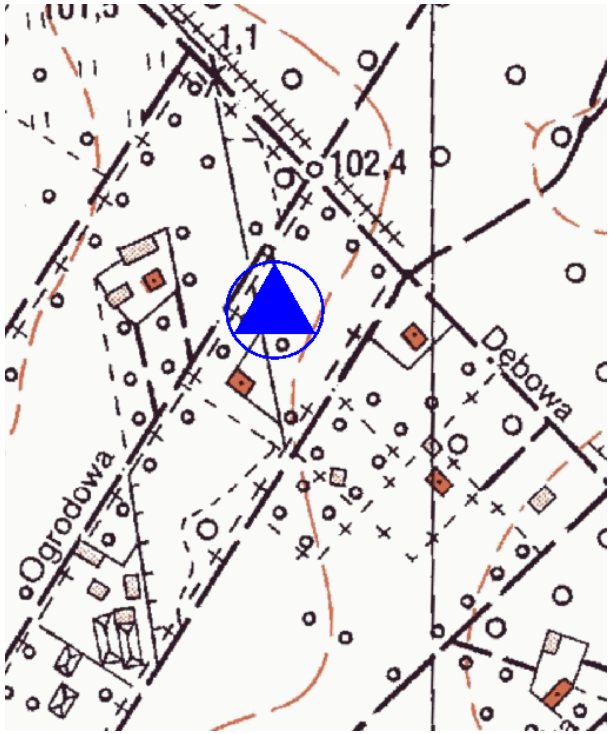

18.KARTA ADRESOWA GMINNEJ EWIDENCJI ZABYTKÓW

1. OBIEKT **budynek mieszkalny**			5. MIEJSCOWOŚĆ **Ostrówek**
2. OBECNA FUNKCJA **mieszkalny**	3. MATERIAŁ **cegła**	4. DATOWANIE **k. XIX w.**	6. GMINA **Klembów**
21. FOTOGRAFIA			7. POWIAT **wołomiński**
			8. WOJEWÓDZTWO **mazowieckie**
			9. KOD POCZTOWY **05-205**
			10. ADRES **ul. Warszawska 26**
			11. LOKALIZACJA **Ostrówek**
			12. LOKALIZACJA ARCHEOLOGICZNA Nr obszaru AZP Nr stanowiska na obszarze AZP Nr stanowiska w miejscowości
			13. NUMER EWIDENCYJNY DZIAŁKI **328/31 obr. 0008 Lipka**
			14. WŁASNOŚĆ **osoba fizyczna**
			15. RODZAJ UŻYTKOWANIA **mieszkalna**
			16. INFORMACJA O OCHRONIE Zapis w planie zagospodarowania przestrzennego **34.MNU-1** – teren zabudowy mieszkaniowej jednorodzinnej z usługami nieuciążliwymi
			17. RODZAJE ZAGROŻEŃ **czynniki atmosferyczne**
18. STAN ZACHOWANIA **średni**	19. WPISUJĄCY DANE **Małgorzata Frączkowska Agnieszka Niezabitowska**	20. DATA WYKONANIA KARTY ADRESOWEJ **20.07.2019 r.**	

22. UWAGI

Budynek wybudowany k. XIX w. murowany.

Budynek 2-kondygnacyjny z dachem dwuspadowym, kryty blachą. Elewacja frontowa trójosiowa, na ścianach szczytowych po obu stronach balkonu okulusy. Dom na planie prostokąta, od frontu widoczny ubytek konstrukcji balkonu. Prostokątne otwory okienne. Gzyms międzypiętrowy okalający budynek.

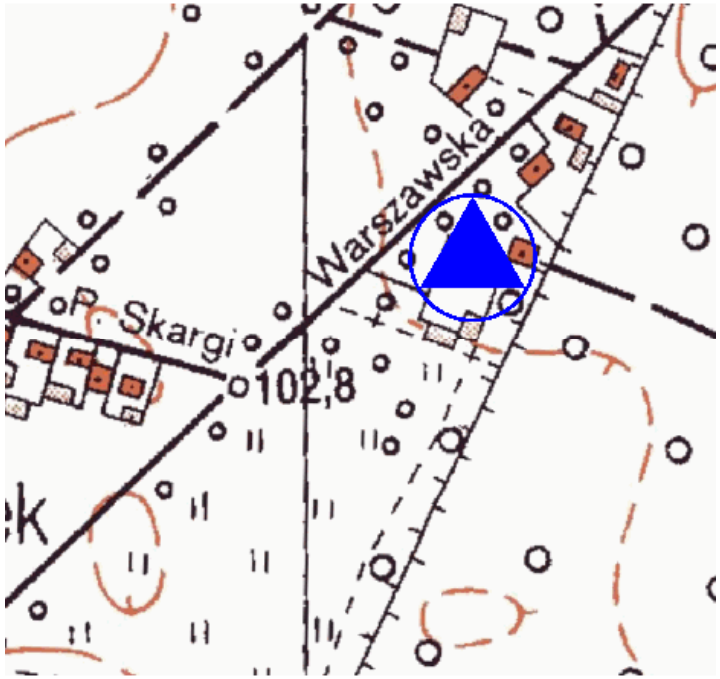

19. KARTA ADRESOWA GMINNEJ EWIDENCJI ZABYTKÓW

1. OBIEKT **Willa Klementynka**			5. MIEJSCOWOŚĆ **Ostrówek**
2. OBECNA FUNKCJA **mieszkalny**	3. MATERIAŁ **drewniany**	4. DATOWANIE **k. XIX w.**	6. GMINA **Klembów**
21. FOTOGRAFIA			7. POWIAT **wołomiński**
			8. WOJEWÓDZTWO **mazowieckie**
			9. KOD POCZTOWY **05-205**
			10. ADRES **ul. Warszawska 45 (d.27)**
			11. LOKALIZACJA **Ostrówek**
			12. LOKALIZACJA ARCHEOLOGICZNA Nr obszaru AZP Nr stanowiska na obszarze AZP Nr stanowiska w miejscowości
			13. NUMER EWIDENCYJNY DZIAŁKI **202/2 obr. 0008 Lipka**
			14. WŁASNOŚĆ **osoba fizyczna**
			15. RODZAJ UŻYTKOWANIA **mieszkalna**
			16. INFORMACJA O OCHRONIE Nr i data wpisu do rejestru zabytków **WEZ 1984 r.** Zapis w planie zagospodarowania przestrzennego **33.MNU-1** – teren zabudowy mieszkaniowej jednorodzinnej z usługami nieuciążliwymi
18. STAN ZACHOWANIA **zły**	19. WPISUJĄCY DANE **Małgorzata Frączkowska** **Agnieszka Niezabitowska**	20. DATA WYKONANIA KARTY ADRESOWEJ **20.07.2019 r.**	17. RODZAJE ZAGROŻEŃ **czynniki atmosferyczne**

22. UWAGI

Budynek drewniany wybudowany k. XIX w. o konstrukcji ryglowej na ceglanej podmurówce. Był to domek letniskowy oficera rosyjskiego. Nazwa willi – „Klementynka” pochodzi od imienia właścicielki. Częściowo zniszczony przez działania wojenne. W 1944 r. – dom wypoczynkowy dla żołnierzy radzieckich.

Budynek 3-kondygnacyjny z dachem dwuspadowym, kryty blachą. Dom na planie prostokąta, od strony wschodniej i zachodniej z przylegającymi dwoma małymi prostokątnymi gankami.

Prostokątne otwory okienne, okna skrzynkowe, pojedyncze, dwudzielne zamykane na zawrotnice z zewnętrznymi okiennicami, zachowanych kilka okiennic. Brak balkonów i balustrad balkonowych na piętrze. Dekoracje wycinane z desek, ściany zewnętrzne opierzane deskami na przemian poziomo i pionowo.

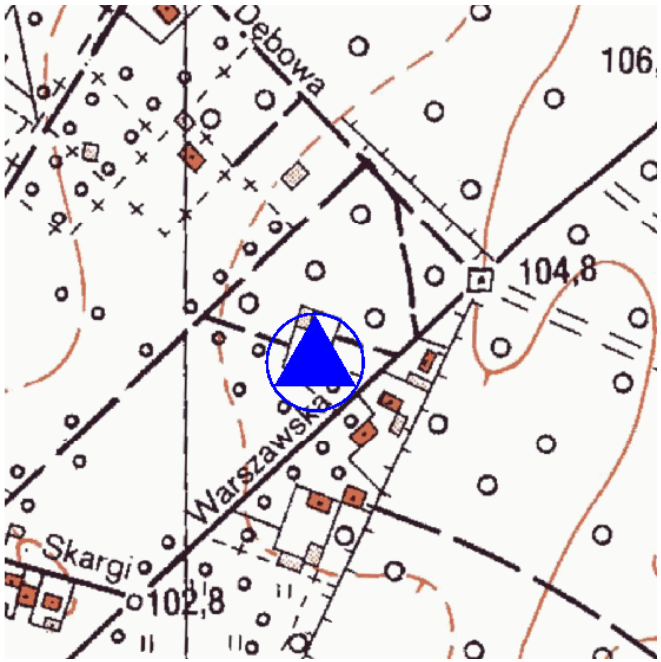

20.KARTA ADRESOWA GMINNEJ EWIDENCJI ZABYTKÓW

1. OBIEKT **budynek mieszkalny**			5. MIEJSCOWOŚĆ **Ostrówek**
2. OBECNA FUNKCJA **mieszkalny**	3. MATERIAŁ **drewniany**	4. DATOWANIE **k. XIX w.**	6. GMINA **Klembów**
21. FOTOGRAFIA			7. POWIAT **wołomiński**
			8. WOJEWÓDZTWO **mazowieckie**
			9. KOD POCZTOWY **05-205**
			10. ADRES **ul. Warszawska 30 (d. 28)**
			11. LOKALIZACJA **Ostrówek**
			12. LOKALIZACJA ARCHEOLOGICZNA Nr obszaru AZP Nr stanowiska na obszarze AZP Nr stanowiska w miejscowości
			13. NUMER EWIDENCYJNY DZIAŁKI **327/2 obr. 0008 Lipka**
			14. WŁASNOŚĆ **osoba fizyczna**
			15. RODZAJ UŻYTKOWANIA **mieszkalny**
			16. INFORMACJA O OCHRONIE Nr i data wpisu do ewidencji zabytków **WEZ 1984 r** Zapis w planie zagospodarowania przestrzennego **34.MNU-1** – teren zabudowy mieszkaniowej jednorodzinnej z usługami nieuciążliwymi
			17. RODZAJE ZAGROŻEŃ **czynniki atmosferyczne**
18. STAN ZACHOWANIA **zły**	19. WPISUJĄCY DANE **Małgorzata Frączkowska Agnieszka Niezabitowska**	20. DATA WYKONANIA KARTY ADRESOWEJ **20.07.2019 r.**	

22. UWAGI

Budynek drewniany wybudowany k. XIX w. o konstrukcji ryglowej na ceglanej podmurówce i fundamentach. Był własnością generała rosyjskiego. Sprzedany około 1915 r. Do 1939 r. właścicielką była Maria Ponge. Podczas okupacji mieściła się tam szkoła podchorążych.

Budynek piętrowy z poddaszem przykrytym dachem dwuspadowym z dwoma półszczytami, kryty blachą na zakładkę. Dom na planie prostokąta z przylegającymi z trzech stron werandami. Elewacja frontowa 5- osiowa, z werandami w parterze i na poddaszu. Dekoracje werand wycinana deska o motywach serc i kwadratów. Ściany budynku opierzane deskami na przemian poziomo i pionowo. Kwadratowe i prostokątne otwory okienne.

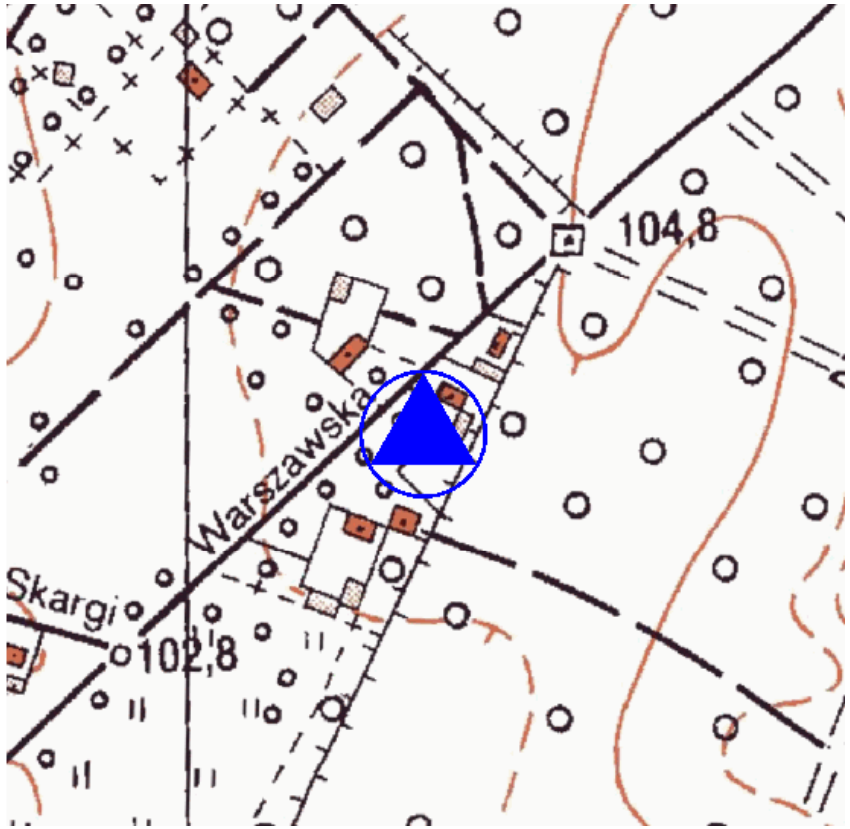

21.KARTA ADRESOWA GMINNEJ EWIDENCJI ZABYTKÓW

1. OBIEKT **budynek mieszkalny**			5. MIEJSCOWOŚĆ **Ostrówek**
2. OBECNA FUNKCJA **mieszkaniowa**	3. MATERIAŁ **b. drewniany**	4. DATOWANIE **ok. 1930 r.**	6. GMINA **Klembów**
21. FOTOGRAFIA			7. POWIAT **wołomiński**
			8. WOJEWÓDZTWO **mazowieckie**
			9. KOD POCZTOWY **05-205**
			10. ADRES **ul. Waryńskiego 3**
			11. LOKALIZACJA **Ostrówek**
			12. LOKALIZACJA ARCHEOLOGICZNA Nr obszaru AZP Nr stanowiska na obszarze AZP Nr stanowiska w miejscowości
			13. NUMER EWIDENCYJNY DZIAŁKI **59/1 obr. 0008 Lipka**
			14. WŁASNOŚĆ **osoba fizyczna**
			15. RODZAJ UŻYTKOWANIA **mieszkalny**
			16. INFORMACJA O OCHRONIE Nr i data wpisu do rejestru zabytków **WEZ 1984 r.** Zapis w planie zagospodarowania przestrzennego **20.MNU-1** – teren zabudowy mieszkaniowej jednorodzinnej z usługami nieuciążliwymi
18. STAN ZACHOWANIA **średni**	19. WPISUJĄCY DANE **Małgorzata Frączkowska** **Agnieszka Niezabitowska**	20. DATA WYKONANIA KARTY ADRESOWEJ **20.07.2019 r.**	17. RODZAJE ZAGROŻEŃ **czynniki atmosferyczne**

22. UWAGI

Budynek drewniany na planie prostokąta, kryty blachą na rąbek stojący. Okna współczesne. Charakterystyczna drewniana okładzina elewacyjna w złym stanie technicznym. Brak elementów dekoracyjnych. Brak bocznych ganków.

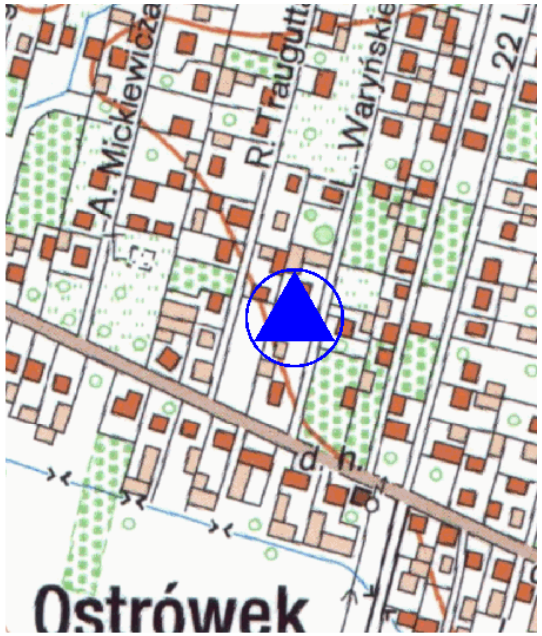

22.KARTA ADRESOWA GMINNEJ EWIDENCJI ZABYTKÓW

1. OBIEKT **budynek mieszkalny**			5. MIEJSCOWOŚĆ **Ostrówek**
2. OBECNA FUNKCJA **mieszkaniowa**	3. MATERIAŁ **b. drewniany/murowany**	4. DATOWANIE **ok. 1930 r.**	6. GMINA **Klembów**
21. FOTOGRAFIA			7. POWIAT **wołomiński**
			8. WOJEWÓDZTWO **mazowieckie**
			9. KOD POCZTOWY **05-205**
			10. ADRES **ul. Waryńskiego 28**
			11. LOKALIZACJA **Ostrówek**
			12. LOKALIZACJA ARCHEOLOGICZNA Nr obszaru AZP Nr stanowiska na obszarze AZP Nr stanowiska w miejscowości
			13. NUMER EWIDENCYJNY DZIAŁKI **63/2 obr. 0008 Lipka**
			14. WŁASNOŚĆ **osoba fizyczna**
			15. RODZAJ UŻYTKOWANIA **mieszkalny**
			16. INFORMACJA O OCHRONIE Nr i data wpisu do rejestru zabytków **WEZ 1984 r.** Zapis w planie zagospodarowania przestrzennego **21.MNU-1** - teren zabudowy mieszkaniowej jednorodzinnej z usługami nieuciążliwymi
			17. RODZAJE ZAGROŻEŃ **czynniki atmosferyczne**
18. STAN ZACHOWANIA **b.dobry**	19. WPISUJĄCY DANE **Małgorzata Frączkowska Agnieszka Niezabitowska**	20. DATA WYKONANIA KARTY ADRESOWEJ **20.07.2019 r.**	

22. UWAGI

Budynek drewniany z murowaną dobudówką, kryty blachodachówką. Drewniane ganki: od ogrodu ganek zabudowany, od ulicy ganek otwarty ze zdobieniami w szczycie w kształcie słońca. Elewacja wokół drewniana, w części wejściowej otynkowana.

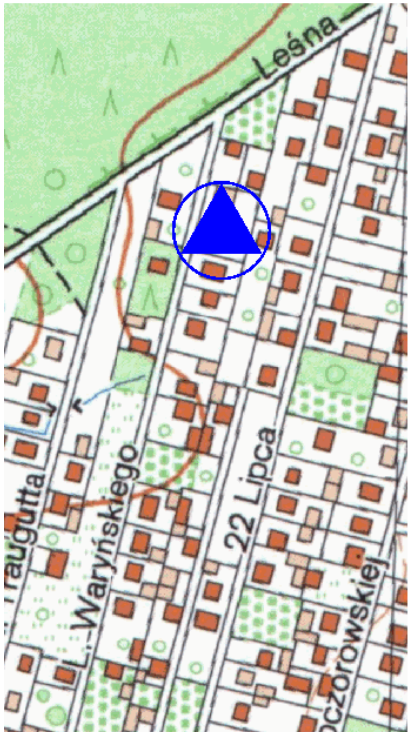

23.KARTA ADRESOWA GMINNEJ EWIDENCJI ZABYTKÓW

1. OBIEKT **Zespół pałacowy: park przy Pałacu Łuszczewskich**			5. MIEJSCOWOŚĆ **Wola Rasztowska**
2. OBECNA FUNKCJA **rekreacyjna**	3. MATERIAŁ **zieleń komponowana**	4. DATOWANIE **k. XIX w**	6. GMINA **Klembów**
21. FOTOGRAFIA			7. POWIAT **wołomiński**
			8. WOJEWÓDZTWO **mazowieckie**
			9. KOD POCZTOWY **05-205**
			10. ADRES **ul. Szkolna 9**
			11. LOKALIZACJA **teren parku Wola Rasztowska**
			12. LOKALIZACJA ARCHEOLOGICZNA Nr obszaru AZP Nr stanowiska na obszarze AZP Nr stanowiska w miejscowości
			13. NUMER EWIDENCYJNY DZIAŁKI **221/31, obr. 0016**
			14. WŁASNOŚĆ **Gmina Klembów**
			15. RODZAJ UŻYTKOWANIA **rekreacyjna**
			16. INFORMACJA O OCHRONIE Nr i data wpisu do rejestru zabytków **A-419 z dnia 05.05.1962 r.** Zapis w planie zagospodarowania przestrzennego **ZP** – teren zieleni urządzonej
			17. RODZAJE ZAGROŻEŃ **czynniki atmosferyczne**
18. STAN ZACHOWANIA **b.dobry**	19. WPISUJĄCY DANE **Małgorzata Frączkowska** **Agnieszka Niezabitowska**	20. DATA WYKONANIA KARTY ADRESOWEJ **20.07.2019 r.**	

22. UWAGI

Park założony w stylu barokowym w końcu XVIII w., dziś stanowi na Mazowszu przykład parku krajobrazowego. Pierwotnie park był założony na planie prostokąta w stylu krajobrazowym z elementami linearnymi. Głównym akcentem kompozycyjnym był pałac zbudowany w II poł. XVII w. Północna część parku mogła mieć układ regularny. Południowa część parku stanowiła założenie wodne, składające się z dwóch stawów i była w kompozycji krajobrazowej. Park stanowił założenie pałacowo – parkowe, jednakże dziś pałac jest wygrodzony, od tarasu pałacowego prowadzi osiowo główna szeroka aleja, po bokach biegną dwie symetryczne zadrzewione aleje lipowe.

W południowej części parku obecnie znajdują się dwa zbiorniki wodne.

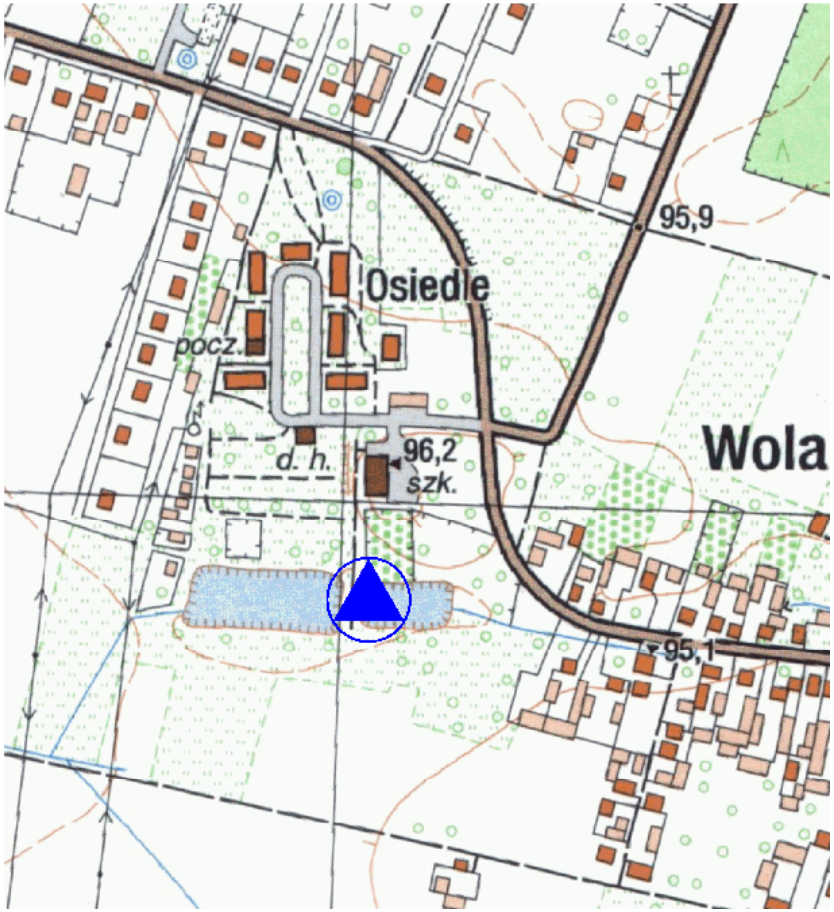

24.KARTA ADRESOWA GMINNEJ EWIDENCJI ZABYTKÓW

1. OBIEKT **Pałac Łuszczewskich**

2. OBECNA FUNKCJA
oświatowa

3. MATERIAŁ
b. murowany

4. DATOWANIE
1673 r.

21. FOTOGRAFIA

18. STAN ZACHOWANIA
b.dobry

19. WPISUJĄCY DANE
Małgorzata Frączkowska
Agnieszka Niezabitowska

20. DATA WYKONANIA KARTY ADRESOWEJ
20.07.2019 r.

5. MIEJSCOWOŚĆ **Wola Rasztowska**

6. GMINA **Klembów**

7. POWIAT **wołomiński**

8. WOJEWÓDZTWO **mazowieckie**

9. KOD POCZTOWY **05-205**

10. ADRESAT **ul. Szkolna 9**

11. LOKALIZACJA **teren parku Wola Rasztowska**

12. LOKALIZACJA ARCHEOLOGICZNA
Nr obszaru AZP
Nr stanowiska na obszarze AZP
Nr stanowiska w miejscowości

13. NUMER EWIDENCYJNY DZIAŁKI
221/31, obr. 0016

14. WŁASNOŚĆ **Gmina Klembów**
własność

15. RODZAJ UŻYTKOWANIA **oświatowy**

16. INFORMACJA O OCHRONIE
Nr i data wpisu do rejestru zabytków
A-419 z dnia 05.05.1962 r.
Zapis w planie zagospodarowania przestrzennego
ZP – teren zieleni urządzonej

17. RODZAJE ZAGROŻEŃ
czynniki atmosferyczne

22. UWAGI

Pałac zbudowany w 1673 r., przebudowywany w dwudziestoleciu międzywojennym, zniszczony w latach 1941- 1943. W latach 1951-1953 wzniesiony na fundamentach dawnego pałacu wg projektu architekta J. Wolińskiego na wzór projektów Tylmana z Gemeren.

Nowy pałac, skomponowany w stylu barokowym, murowany z cegły, otynkowany, podpiwniczony, piętrowy z poddaszem przekrytym dachem czterospadowym o połaciach krytych dachówką ceramiczną. Pałac na planie prostokąta ze środkową trójosiową częścią wysuniętą obustronnie ryzalitowo, nieco wyższą i zwieńczoną od frontu i ogrodu trójkątnymi szczytami.

Elewacja frontowa 7 osiowa z 3 osiowym ryzalitem wieńczonym trójkątnym szczytem z oculusem obwiedzionym dekoracją sztukatorską, umieszczonym centralnie. Ryzalit jak i cała elewacja dekorowana boniowaniem narożnym

Nad wejściem głównym umieszczonym na osi dekoracja sztukatorska w formie medalionów z głową męską i żeńską. Prostokątne otwory okienne dekorowane płaskimi opaskami z uszakami. Wejście główne dekorowane prostym naczółkiem. Elewacja ogrodowa flankowana parą czworobocznych wież alkierzowych, przekrytych późnobarokowymi hełmami krytymi blachą. Po środku umieszczono 3 osiowy ryzalit wieńczony trójkątnym szczytem z dekoracją sztukatorską. Ryzalit poprzedzony jest otwartym tarasem otoczonym balustradą tralkową ze schodami prowadzącymi do parku. Na elewacji bocznej umieszczono 3 osie otworów okiennych. W narożu przy wieży umieszczono dodatkowe wejście do pałacu. Układ wnętrz dwutraktowy z korytarzem wydzielającym trakty. Całość skomponowana w duchu baroku.

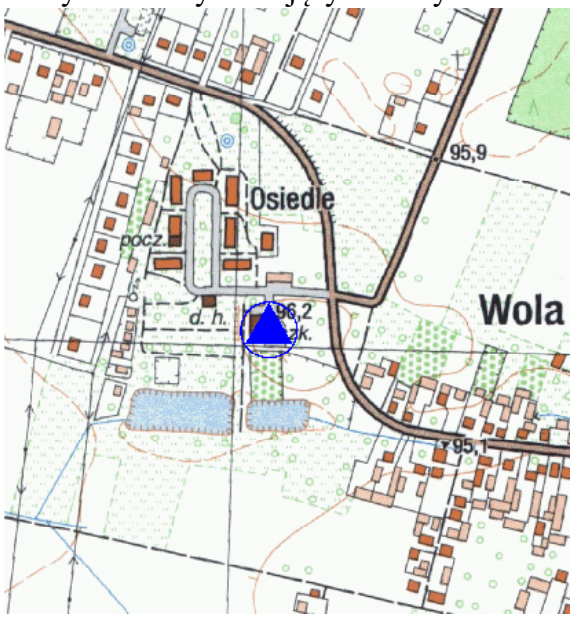

25.KARTA ADRESOWA GMINNEJ EWIDENCJI ZABYTKÓW

1. OBIEKT **Figura Matki Bożej**			5. MIEJSCOWOŚĆ **Ostrówek**
2. OBECNA FUNKCJA **sakralna**	3. MATERIAŁ **odlew**	4. DATOWANIE **XX w.**	6. GMINA **Klembów**
21. FOTOGRAFIA			7. POWIAT **wołomiński**
			8. WOJEWÓDZTWO **mazowieckie**
			9. KOD POCZTOWY **05-205**
			10. ADRES **ul. Słoneczna 5**
			11. LOKALIZACJA **Ostrówek**
			12. LOKALIZACJA ARCHEOLOGICZNA Nr obszaru AZP Nr stanowiska na obszarze AZP Nr stanowiska w miejscowości
			13. NUMER EWIDENCYJNY DZIAŁKI **289/2 obr. 0008 Lipka**
			14. WŁASNOŚĆ **osoba prawna**
			15. RODZAJ UŻYTKOWANIA **sakralna**
			16. INFORMACJA O OCHRONIE Zapis w planie zagospodarowania przestrzennego **1UK** – teren zabudowy kościelnej
			17. RODZAJE ZAGROŻEŃ **czynniki atmosferyczne**
18. STAN ZACHOWANIA **b.dobry**	19. WPISUJĄCY DANE **Małgorzata Frączkowska Agnieszka Niezabitowska**	20. DATA WYKONANIA KARTY ADRESOWEJ **20.09.2019 r.**	

22. UWAG.

Figura Matki Bożej przeniesiona z ulicy Mickiewicza 2 po renowacji na teren kościelny i wstawiona do wybudowanej kamiennej groty.

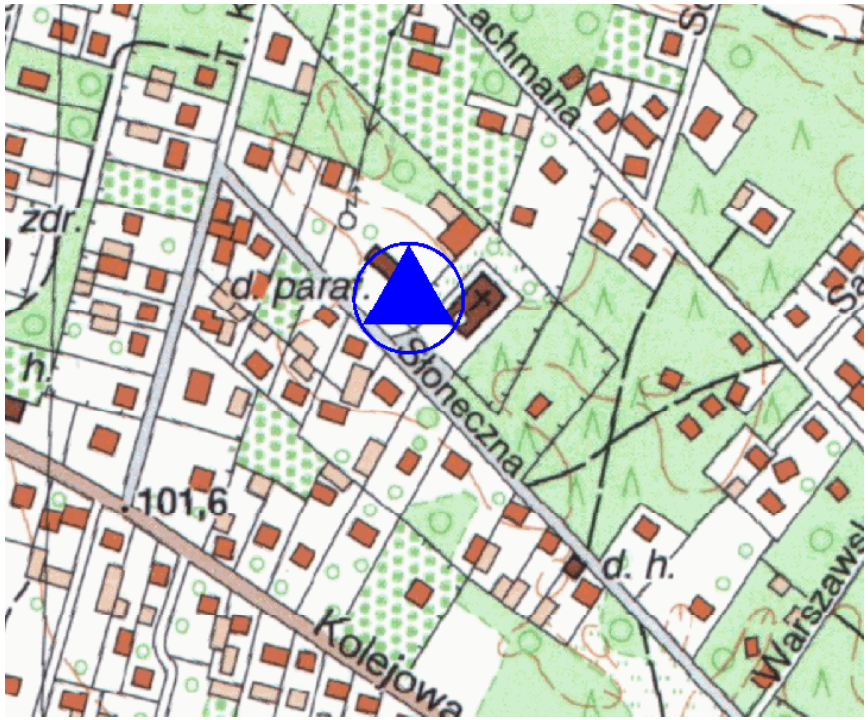

26.KARTA ADRESOWA GMINNEJ EWIDENCJI ZABYTKÓW

1. OBIEKT **Kapliczka murowana**			5. MIEJSCOWOŚĆ **Kolonia Orzesznik wieś Michałów**
2. OBECNA FUNKCJA **sakralna**	3. MATERIAŁ **cegła**	4. DATOWANIE **XX w.**	6. GMINA **Klembów**
21. FOTOGRAFIA			7. POWIAT **wołomiński**
			8. WOJEWÓDZTWO **mazowieckie**
			9. KOD POCZTOWY **05-205**
			10. ADRES **skraj polany w Kolonii Orzesznik**
			11. LOKALIZACJA **Michałów**
			12. LOKALIZACJA ARCHEOLOGICZNA Nr obszaru AZP Nr stanowiska na obszarze AZP Nr stanowiska w miejscowości
			13. NUMER EWIDENCYJNY DZIAŁKI **429 obr. 0009**
			14. WŁASNOŚĆ **osoba fizyczna**
			15. RODZAJ UŻYTKOWANIA **sakralna**
			16. INFORMACJA O OCHRONIE Nr i data wpisu do rejestru zabytków **decyzja nr 495/2015 z dnia 11.06.2015 r.** Zapis w planie zagospodarowania przestrzennego **C5.1-1** – obszar zabudowy rekreacyjnej
18. STAN ZACHOWANIA **b.dobry**	19. WPISUJĄCY DANE **Małgorzata Frączkowska** **Agnieszka Niezabitowska**	20. DATA WYKONANIA KARTY ADRESOWEJ **20.09.2019 r.**	17. RODZAJE ZAGROŻEŃ **czynniki atmosferyczne**

22. UWAGI

Kapliczka zlokalizowana na skraju polany, frontem do leśnej drogi, na północ od drogi gminnej Rasztów – Klembów. Niewielki jednoprzestrzenny obiekt wzniesiony został na planie kwadratu. Całość otoczona niewysokim, metalowym ogrodzeniem. Bryła zwarta, symetryczna, prosta z uskokowo zryzalitowanym pseudo – prezbiterium od strony północno – wschodniej, oraz ze szczycikami w ścianach północno – zachodniej oraz południowo – wschodniej. Główny korpus budowli nakryty dachem dwuspadowym, szczyciki posiadają odrębne zadaszenia. Dach kryty dachówką karpiówką. W zwieńczeniu sygnaturka. Obiekt murowany i otynkowany, naroża ujęte pseudo – boniowaniem zdobionym rytym w zaprawie ornamentem geometrycznym, w górnych partiach zwieńczone odcinkami profilowanego gzymsu. Elewacje ukształtowane symetrycznie. Otwór wejściowy umieszczony w osi fasady o wykroju ostrołukowym, zamknięty drewnianymi drzwiami o łamanym skrzydle o konstrukcji ramowo – płycinowej, zaopatrzone w niewielkie przeszklenia. Nad nim wąskie okno, przeszklone witrażem z motywem roślinnym, zwieńczone łukiem ostrym wklęsło – wypukłym. W bocznych ścianach umieszczone potrójne okna również zwieńczone łukiem ostrym wklęsło – wypukłym. Pod nimi podokienniki w formie odcinków profilowanego gzymsu przykrytych dachówką. W górnej części ściany prezbiterium umieszczony niewielki okulus ujęty płaską opaską. Wnętrze tynkowane, o gładkich ścianach, przykryte sklepieniem gwiaździstym. W prezbiterium w grubości uskokowych ryzalitów umieszczono przyścienną, murowaną mensę.

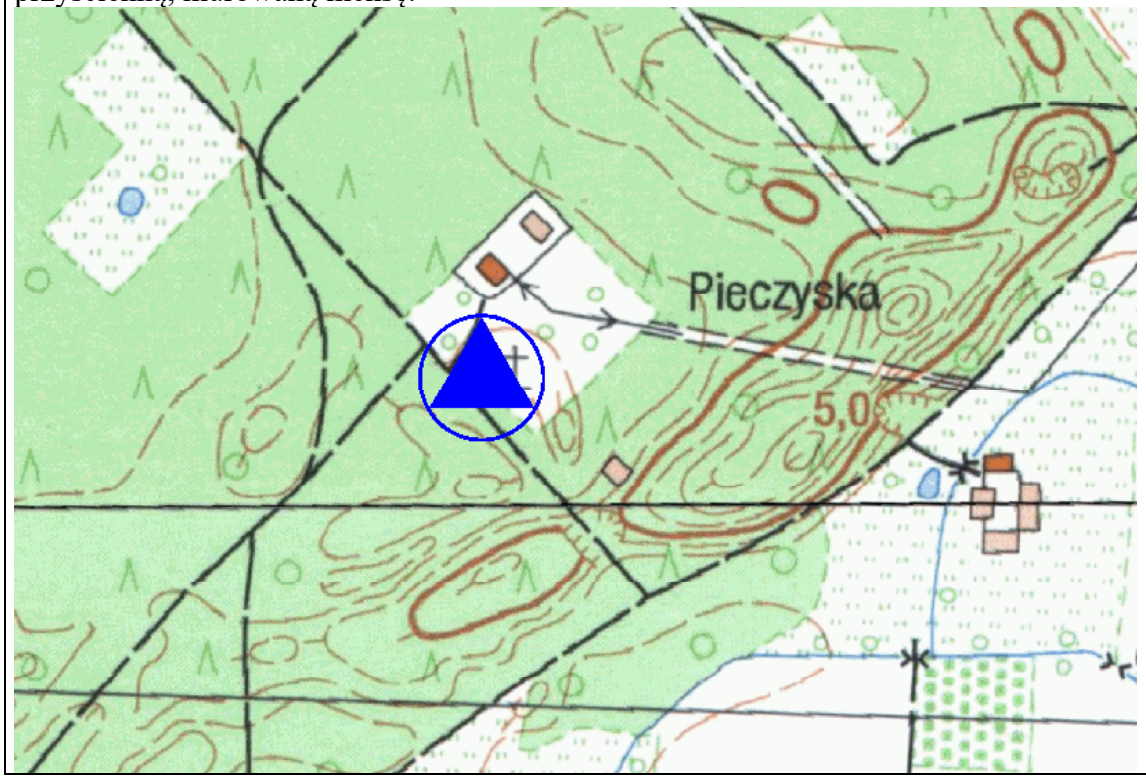

27.KARTA ADRESOWA GMINNEJ EWIDENCJI ZABYTKÓW

1. OBIEKT **Kapliczka murowana**			5. MIEJSCOWOŚĆ **Wola Rasztowska**
2. OBECNA FUNKCJA **sakralna**	3. MATERIAŁ **beton**	4. DATOWANIE **XX w.**	6. GMINA **Klembów**
21. FOTOGRAFIA			7. POWIAT **wołomiński**
			8. WOJEWÓDZTWO **mazowieckie**
			9. KOD POCZTOWY **05-205**
			10. ADRES **ul. Pokoje 81**
			11. LOKALIZACJA **Wola Rasztowska**
			12. LOKALIZACJA ARCHEOLOGICZNA Nr obszaru AZP Nr stanowiska na obszarze AZP Nr stanowiska w miejscowości
			13. NUMER EWIDENCYJNY DZIAŁKI **477 obr. 0016**
			14. WŁASNOŚĆ **gmina Klembów**
			15. RODZAJ UŻYTKOWANIA **sakralna**
			16. INFORMACJA O OCHRONIE Zapis w planie zagospodarowania przestrzennego **19 KDD** – teren dróg publicznych klasy dojazdowej
			17. RODZAJE ZAGROŻEŃ **czynniki atmosferyczne**
18. STAN ZACHOWANIA **b.dobry**	19. WPISUJĄCY DANE **Małgorzata Frączkowska Agnieszka Niezabitowska**	20. DATA WYKONANIA KARTY ADRESOWEJ **20.09.2019 r.**	

22. UWAGI

Kapliczka murowana na planie kwadratu na podwójnej podmurówce wykończonej okrągłymi narożnikami. Cześć środkowa kapliczki otwarta z figurą Matki Boskiej, z trzech stron oparta na prostych kolumnach z kwadratowym kapitelem zwieńczona trójkątnym łukiem. Kapliczka centralnie zwieńczona wyższą wieżyczką zakończoną krzyżem, po bokach symetrycznie umieszone dwie mniejsze wieżyczki w formie pinakli. Wieżyczkę środkową okalają trójkątne dwie opaski. Całość pomalowana w kolorze niebiesko – białym. Elewacja frontowa kapliczki ozdobiona napisem „ Królowo Korony Polskiej Módl się za nami" z datą 17 VIII 1921 r. oraz orłem w koronie.

28. KARTA ADRESOWA GMINNEJ EWIDENCJI ZABYTKÓW

1. OBIEKT **park Lipka**			5. MIEJSCOWOŚĆ **Lipka**
2. OBECNA FUNKCJA **rekreacyjna**	3. MATERIAŁ **zieleń**	4. DATOWANIE **poł. XIX w.**	6. GMINA **Klembów**
21. FOTOGRAFIA			7. POWIAT **wołomiński**
			8. WOJEWÓDZTWO **mazowieckie**
			9. KOD POCZTOWY **05-205**
			10. ADRES **park Lipka**
			11. LOKALIZACJA **teren parku przy drodze**
			12. LOKALIZACJA ARCHEOLOGICZNA Nr obszaru AZP Nr stanowiska na obszarze AZP Nr stanowiska w miejscowości
			13. NUMER EWIDENCYJNY DZIAŁKI **961/2, obr. 0008 Lipka**
			14. WŁASNOŚĆ **osoba fizyczna**
			15. RODZAJ UŻYTKOWANIA **rekreacyjna**
			16. INFORMACJA O OCHRONIE Nr i data wpisu do ewidencji **WEZ 1977 r.** Zapis w planie zagospodarowania przestrzennego **ZP** – teren zieleni urządzonej
			17. RODZAJE ZAGROŻEŃ **czynniki atmosferyczne**
18. STAN ZACHOWANIA **dobry**	19. WPISUJĄCY DANE **Małgorzata Frączkowska Agnieszka Niezabitowska**	20. DATA WYKONANIA KARTY ADRESOWEJ **13.11.2019 r.**	

22. UWAGI

Park w Lipce, założony na planie prostokąta powstał w połowie XIX w. Przed rokiem 1804 istniały budynki dworskie zabudowane w podkowę, obok istniał staw i strumień do niego wpadający. Dwór stał na jego południowym krańcu, zwrócony północną fasadą ku parkowi. Park w swej zachodniej części przechodził w sad, zachodnia granica stykała się z łąkami. Na osi dworu znajdował się regularny w kształcie staw, północną granicę parku stanowił strumień. Park mógł być poprzecinany alejkami spacerowymi ciągnącymi się od dworu w kierunku stawu, sadu oraz wzdłuż strumienia. Park miał charakter nieregularnego ogrodu krajobrazowego. Do najstarszych drzew w parku należą: jesion wyniosły oraz lipy drobnolistne pochodzące z lat 1840-1860. Z początku 1900 r. pochodzą olsza czarna, robinie akacjowe. Pozostałe drzewa pochodzą z późniejszych lat i są samosiejkami. Wierzby sadził ostatni właściciel po II wojnie światowej. Park użytkowany od 1907 roku rolniczo.

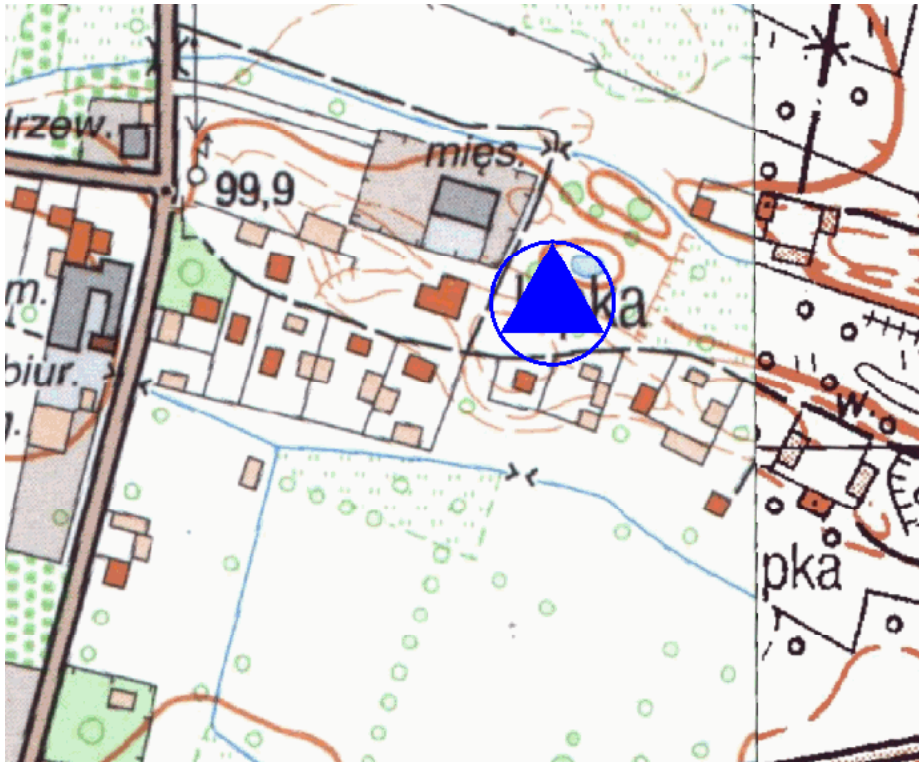

29. KARTA ADRESOWA GMINNEJ EWIDENCJI ZABYTKÓW

1. OBIEKT **Willa Szczęsnówek**			5. MIEJSCOWOŚĆ **Ostrówek**
2. OBECNA FUNKCJA **mieszkalny**	3. MATERIAŁ **drewniany**	4. DATOWANIE **k. XIX w.**	6. GMINA **Klembów**
21. FOTOGRAFIA			7. POWIAT **wołomiński**
			8. WOJEWÓDZTWO **mazowieckie**
			9. KOD POCZTOWY **05-205**
			10. ADRES **ul. Piotra Skargi 1 (d.5)**
			11. LOKALIZACJA **Ostrówek**
			12. LOKALIZACJA ARCHEOLOGICZNA Nr obszaru AZP Nr stanowiska na obszarze AZP Nr stanowiska w miejscowości
			13. NUMER EWIDENCYJNY DZIAŁKI **154/10 obr. 0008 Lipka**
			14. WŁASNOŚĆ **osoba prawna**
			15. RODZAJ UŻYTKOWANIA **mieszkalna**
			16. INFORMACJA O OCHRONIE Nr i data wpisu do rejestru zabytków **WEZ 1984 r.** Zapis w planie zagospodarowania przestrzennego **3.Up** – teren zabudowy usług publicznych
			17. RODZAJE ZAGROŻEŃ **czynniki atmosferyczne**
18. STAN ZACHOWANIA **dobry**	19. WPISUJĄCY DANE **Małgorzata Frączkowska Agnieszka Niezabitowska**	20. DATA WYKONANIA KARTY ADRESOWEJ **20.07.2019 r.**	

22. UWAGI

Budynek drewniany, wzniesiony w konstrukcji ryglowej, opierzany deskami, na fundamentach ceglanych. Obiekt jednokondygnacyjny z użytkowym poddaszem, niepodpiwniczony. Obiekt na planie połączonego prostokąta i kwadratu. Od północy murowana weranda, od południa drewniana przybudówka. Układ konstrukcyjny poprzeczny, trzytraktowy. Bryła rozczłonkowana, przykryta dachem dwuspadowym, przy półszczytach werandy zwieńczone daszkami pulpitowymi. Przylegające od północy i południa przybudówki przykryte dachami jednospadowymi. Elewacja frontowa w parterze 3-osiowa w wysuniętej przybudówce z centralnym wejściem głównym, piętro - 5-osiowe zwieńczone półszczytem, całość elewacji opierzona deskowaniem poziomym. Elewacja północna, z murowaną przybudówką i werandą na piętrze. Brak ozdobnych zwieńczeń półszczytów, oryginalnych balustrad i zdobień werand oraz zachowania opierzenia na elewacjach na przemian w pionie i w poziomie Brak również zachowania zewnętrznych okiennic oraz układu okien dwudzielnych z nadślemieniem.

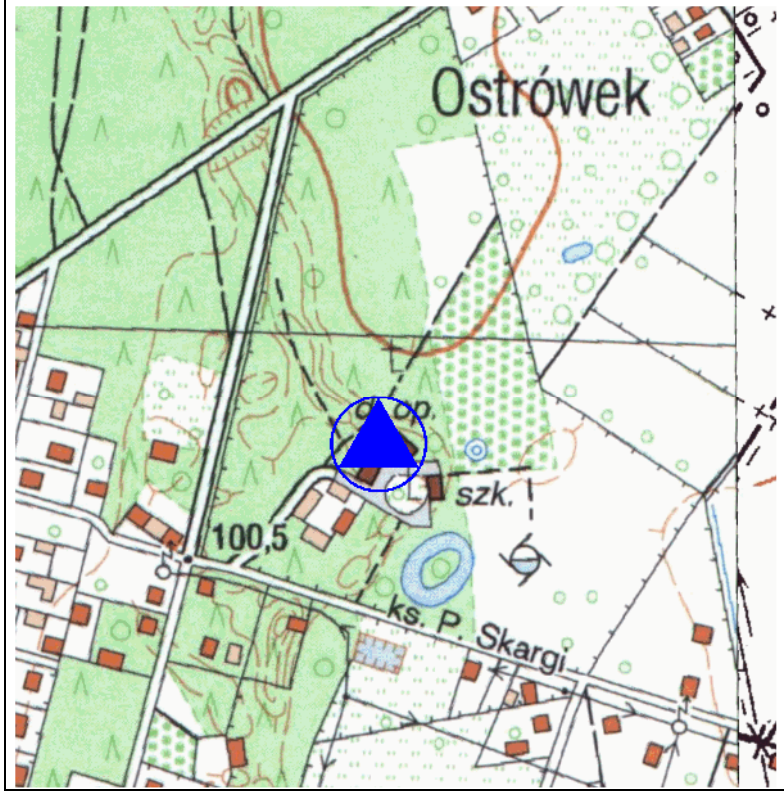

Załącznik nr 2

1.KARTA ADRESOWA GMINNEJ EWIDENCJI ZABYTKÓW		
1.Obszar / nr stanowiska **Stanowisko archeologiczne nr 52-68-202** **Ślad osada – fragmenty ceramiki**	2. Czas powstania **okres halsztacki (lub wczesna epoka żelaza)** **(kultura łużycka)**	3. MIEJSCOWOŚĆ **Wola Rasztowska**
		4. GMINA **Klembów**
14. Mapa z zaznaczonym stanowiskiem archeologicznym 		5. POWIAT **wołomiński**
		6. WOJEWÓDZTWO **mazowieckie**
		7. KOD POCZTOWY **05-205**
		8. LOKALIZACJA **działka o nr ewid. 614**
		9. LOKALIZACJA ARCHEOLOGICZNA Nr obszaru AZP **52-68** Nr stanowiska na obszarze AZP **202** Nr stanowiska w miejscowości **II**
		10. WŁASNOŚĆ **prywatna**
		11. INFORMACJA O OCHRONIE **Wojewódzka ewidencja zabytków** Zapis w planie zagospodarowania przestrzennego **brak miejscowego planu zagospodarowania**
		12. WPISUJĄCY DANE **Małgorzata Frączkowska** **Agnieszka Niezabitowska**
		13. DATA WYKONANIA KARTY ADRESOWEJ **13.11.2019 r.**

2.KARTA ADRESOWA GMINNEJ EWIDENCJI ZABYTKÓW

1.Obszar / nr stanowiska **Stanowisko archeologiczne nr 52-68-203** **Ślad osadnictwa – osada +cmentarzysko**	2. Czas powstania **wcz. brąz/ brąz/hal, starożytność**	3. MIEJSCOWOŚĆ **RASZTÓW** 4. GMINA **Klembów**

14. Mapa z zaznaczonym stanowiskiem archeologicznym

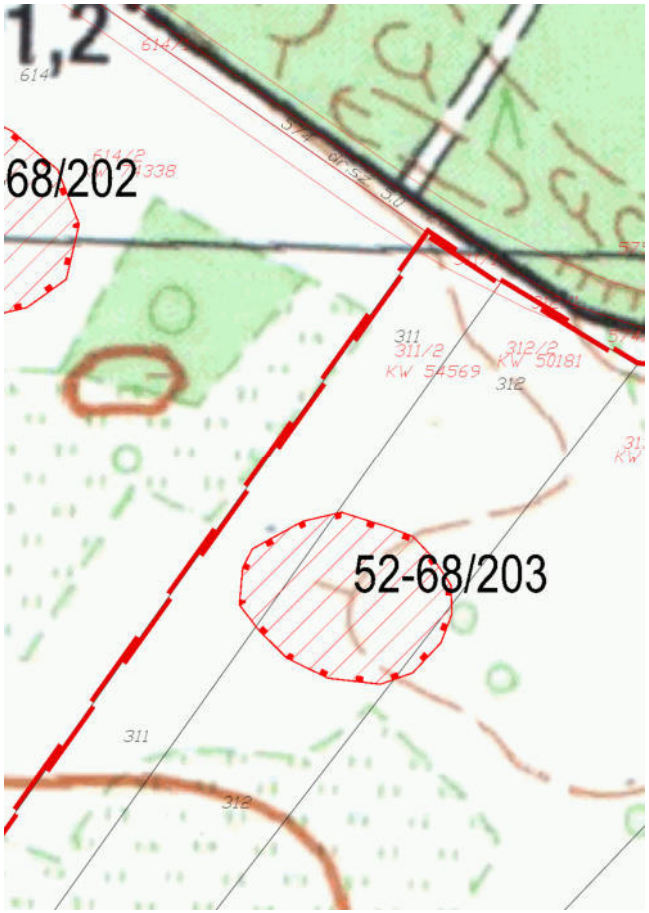

5. POWIAT **wołomiński**

6. WOJEWÓDZTWO **mazowieckie**

7. KOD POCZTOWY **05-205**

8. LOKALIZACJA **działki o nr ewid.: 311, 312, 313**

9. LOKALIZACJA ARCHEOLOGICZNA
Nr obszaru AZP **52-68**
Nr stanowiska na obszarze AZP **203**
Nr stanowiska w miejscowości **I**

10. WŁASNOŚĆ **prywatna**

11. INFORMACJA O OCHRONIE
Wojewódzka ewidencja zabytków
Zapis w planie zagospodarowania przestrzennego
oznaczone stanowisko archeologiczne
teren zabudowy mieszkaniowej jednorodzinnej, na części brak planu

12. WPISUJĄCY DANE
Małgorzata Frączkowska
Agnieszka Niezabitowska

13. DATA WYKONANIA KARTY ADRESOWEJ
13.11.2019 r.

3.KARTA ADRESOWA GMINNEJ EWIDENCJI ZABYTKÓW

1.Obszar / nr stanowiska
Stanowisko archeologiczne nr 52-69/4
Osada

2. Czas powstania
XVIII w.

3. MIEJSCOWOŚĆ **Wola Rasztowska**

4. GMINA **Klembów**

14. Mapa z zaznaczonym stanowiskiem archeologicznym

5. POWIAT **wołomiński**

6. WOJEWÓDZTWO **mazowieckie**

7. KOD POCZTOWY **05-205**

8. LOKALIZACJA **działki o nr ewid.: 302, 303, 304**

9. LOKALIZACJA ARCHEOLOGICZNA
Nr obszaru AZP **52-69**
Nr stanowiska na obszarze AZP **4**
Nr stanowiska w miejscowości **I**

10. WŁASNOŚĆ **prywatna**

11. INFORMACJA O OCHRONIE
Wojewódzka ewidencja zabytków
Zapis w planie zagospodarowania przestrzennego
brak miejscowego planu zagospodarowania

12. WPISUJĄCY DANE
Małgorzata Frączkowska
Agnieszka Niezabitowska

13. DATA WYKONANIA KARTY ADRESOWEJ
13.11.2019 r.

4.KARTA ADRESOWA GMINNEJ EWIDENCJI ZABYTKÓW

1.Obszar / nr stanowiska **Stanowisko archeologiczne nr 52-69/5 Osada**	2. Czas powstania **XVII w., XVIII w.**	3. MIEJSCOWOŚĆ **Wola Rasztowska** 4. GMINA **Klembów**

14. Mapa z zaznaczonym stanowiskiem archeologicznym

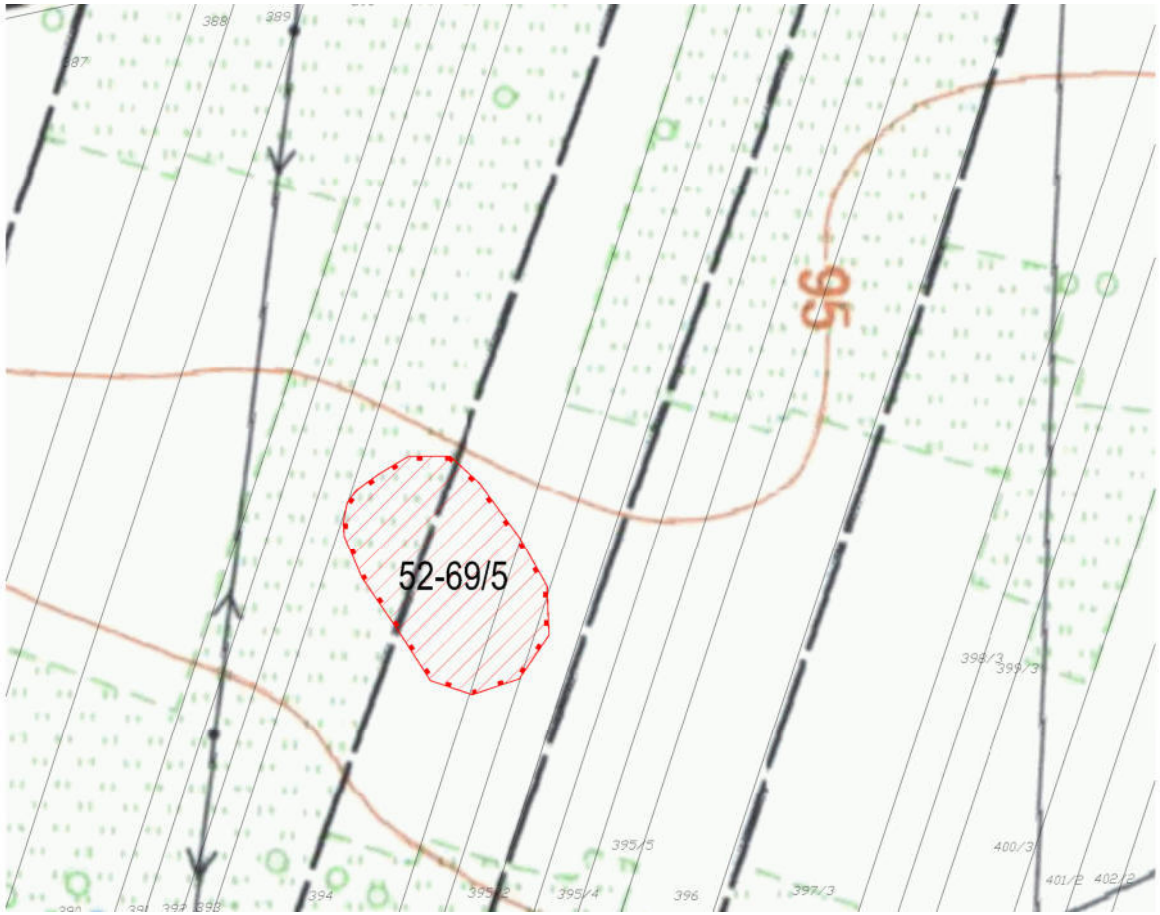

5. POWIAT **wołomiński**

6. WOJEWÓDZTWO **mazowieckie**

7. KOD POCZTOWY **05-205**

8. LOKALIZACJA **działki o nr ewid.: 394, 395/1, 395/2**

9. LOKALIZACJA ARCHEOLOGICZNA
Nr obszaru AZP **52-69**
Nr stanowiska na obszarze AZP **5**
Nr stanowiska w miejscowości **II**

10. WŁASNOŚĆ **prywatna**

11. INFORMACJA O OCHRONIE
Wojewódzka ewidencja zabytków
Zapis w planie zagospodarowania przestrzennego
brak miejscowego planu zagospodarowania

12. WPISUJĄCY DANE
Małgorzata Frączkowska
Agnieszka Niezabitowska

13. DATA WYKONANIA KARTY ADRESOWEJ
13.11.2019 r.

5.KARTA ADRESOWA GMINNEJ EWIDENCJI ZABYTKÓW

1.Obszar / nr stanowiska
Stanowisko archeologiczne nr 52-69/6
Osada

2. Czas powstania
XVII w., XVIII w.

3. MIEJSCOWOŚĆ **Wola Rasztowska**

4. GMINA **Klembów**

14. Mapa z zaznaczonym stanowiskiem archeologicznym

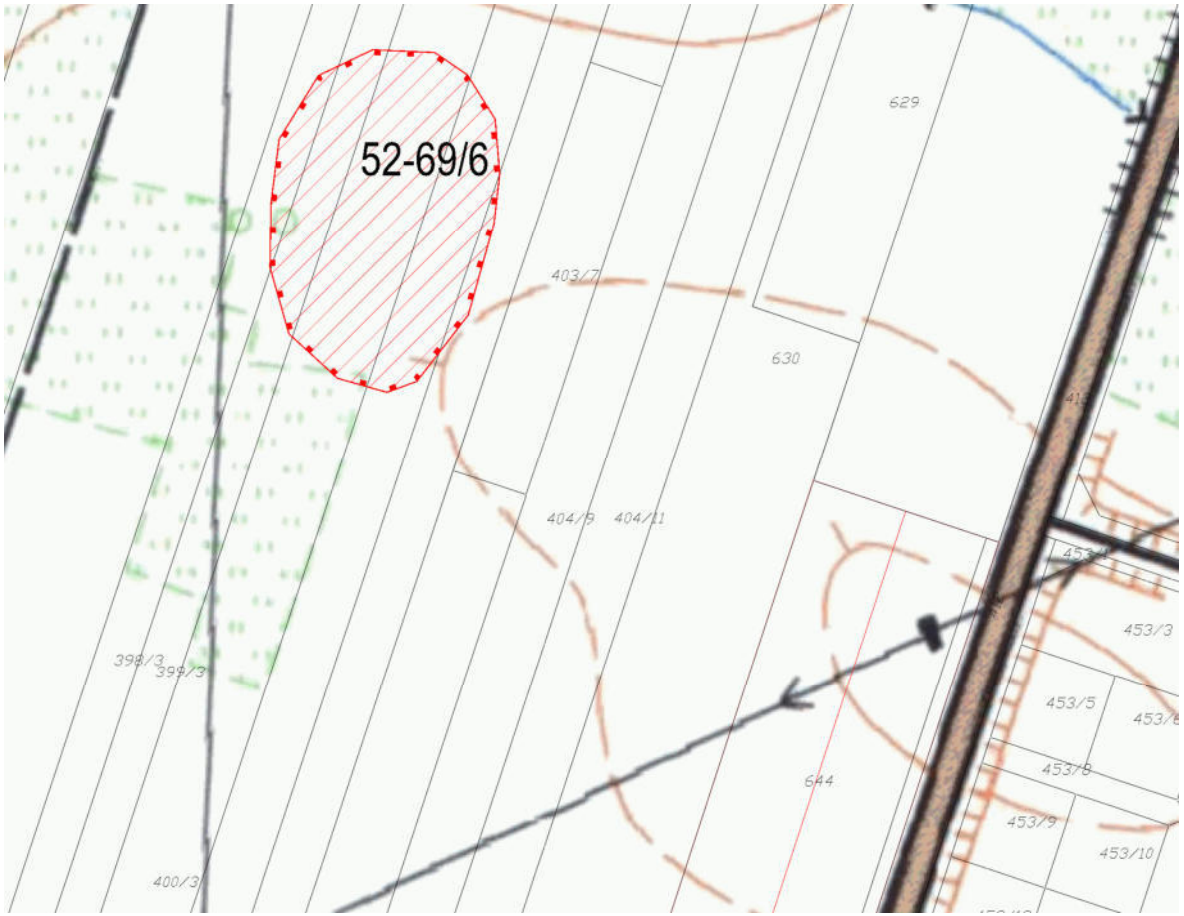

5. POWIAT **wołomiński**

6. WOJEWÓDZTWO **mazowieckie**

7. KOD POCZTOWY **05-205**

8. LOKALIZACJA **działki o nr ewid.: 398/3, 399/3, 400/3, 401/2, 402/2**

9. LOKALIZACJA ARCHEOLOGICZNA
Nr obszaru AZP **52-69**
Nr stanowiska na obszarze AZP **6**
Nr stanowiska w miejscowości **III**

10. WŁASNOŚĆ **prywatna**

11. INFORMACJA O OCHRONIE
Wojewódzka ewidencja zabytków
Zapis w planie zagospodarowania przestrzennego
brak miejscowego planu zagospodarowania

12. WPISUJĄCY DANE
Małgorzata Frączkowska
Agnieszka Niezabitowska

13. DATA WYKONANIA KARTY ADRESOWEJ
13.11.2019 r.

6.KARTA ADRESOWA GMINNEJ EWIDENCJI ZABYTKÓW

1.Obszar / nr stanowiska **Stanowisko archeologiczne nr 52-69/7** **Osada**	2. Czas powstania **XVII w., XVIII w.**	3. MIEJSCOWOŚĆ **Wola Rasztowska** 4. GMINA **Klembów**

14. Mapa z zaznaczonym stanowiskiem archeologicznym

5. POWIAT	**wołomiński**
6. WOJEWÓDZTWO	**mazowieckie**
7. KOD POCZTOWY	**05-205**
8. LOKALIZACJA	**działki o nr ewid.: 318, 319/3**

9. LOKALIZACJA ARCHEOLOGICZNA

Nr obszaru AZP	**52-69**
Nr stanowiska na obszarze AZP	**7**
Nr stanowiska w miejscowości	**IV**

10. WŁASNOŚĆ **prywatna**

11. INFORMACJA O OCHRONIE
Wojewódzka ewidencja zabytków
Zapis w planie zagospodarowania przestrzennego
oznaczone stanowisko archeologiczne
teren zabudowy mieszkaniowej jednorodzinnej z usługami nieuciążliwymi

12. WPISUJĄCY DANE
Małgorzata Frączkowska
Agnieszka Niezabitowska

13. DATA WYKONANIA KARTY ADRESOWEJ
13.11.2019 r.

7.KARTA ADRESOWA GMINNEJ EWIDENCJI ZABYTKÓW

1.Obszar / nr stanowiska
Stanowisko archeologiczne nr 52-69/8 Osada

2. Czas powstania
XVII w., XVIII w.

3. MIEJSCOWOŚĆ **Wola Rasztowska**

4. GMINA **Klembów**

5. POWIAT **wołomiński**

6. WOJEWÓDZTWO **mazowieckie**

7. KOD POCZTOWY **05-205**

8. LOKALIZACJA **działki o nr ewid.: 224, 225/15, 225/14**

9. LOKALIZACJA ARCHEOLOGICZNA
Nr obszaru AZP **52-69**
Nr stanowiska na obszarze AZP **8**
Nr stanowiska w miejscowości **V**

10. WŁASNOŚĆ **prywatna**

11. INFORMACJA O OCHRONIE
Wojewódzka ewidencja zabytków
Zapis w planie zagospodarowania przestrzennego
oznaczone stanowisko archeologiczne
teren zabudowy mieszkaniowej jednorodzinnej,
teren z usługami nieuciążliwymi oraz
z dopuszczeniem zabudowy zagrodowej oraz dróg publicznych, ciągu pieszo – jednego

12. WPISUJĄCY DANE
Małgorzata Frączkowska
Agnieszka Niezabitowska

13. DATA WYKONANIA KARTY ADRESOWEJ
13.11.2019 r.

14. Mapa z zaznaczonym stanowiskiem archeologicznym

8.KARTA ADRESOWA GMINNEJ EWIDENCJI ZABYTKÓW

1.Obszar / nr stanowiska
Stanowisko archeologiczne nr 52-69/9
Osada, ślad osadnictwa

2. Czas powstania
XVII w., XVIII w.

3. MIEJSCOWOŚĆ **Wola Rasztowska**

4. GMINA **Klembów**

14. Mapa z zaznaczonym stanowiskiem archeologicznym

5. POWIAT **wołomiński**

6. WOJEWÓDZTWO **mazowieckie**

7. KOD POCZTOWY **05-205**

8. LOKALIZACJA **działki o nr ewid.: 432/19, 432/20, 433**

9. LOKALIZACJA ARCHEOLOGICZNA
Nr obszaru AZP **52-69**
Nr stanowiska na obszarze AZP **9**
Nr stanowiska w miejscowości **VI**

10. WŁASNOŚĆ **prywatna**

11. INFORMACJA O OCHRONIE
Wojewódzka ewidencja zabytków
Zapis w planie zagospodarowania przestrzennego
oznaczone stanowisko archeologiczne
teren zabudowy mieszkaniowej jednorodzinnej z usługami nieuciążliwymi

12. WPISUJĄCY DANE
Małgorzata Frączkowska
Agnieszka Niezabitowska

13. DATA WYKONANIA KARTY ADRESOWEJ
13.11.2019 r.

9.KARTA ADRESOWA GMINNEJ EWIDENCJI ZABYTKÓW

1.Obszar / nr stanowiska **Stanowisko archeologiczne nr 52-69/10 osada, ślady osadnictwa**	2. Czas powstania **XVII w., XVIII w.**	3. MIEJSCOWOŚĆ **Wola Rasztowska** 4. GMINA **Klembów**

14. Mapa z zaznaczonym stanowiskiem archeologicznym

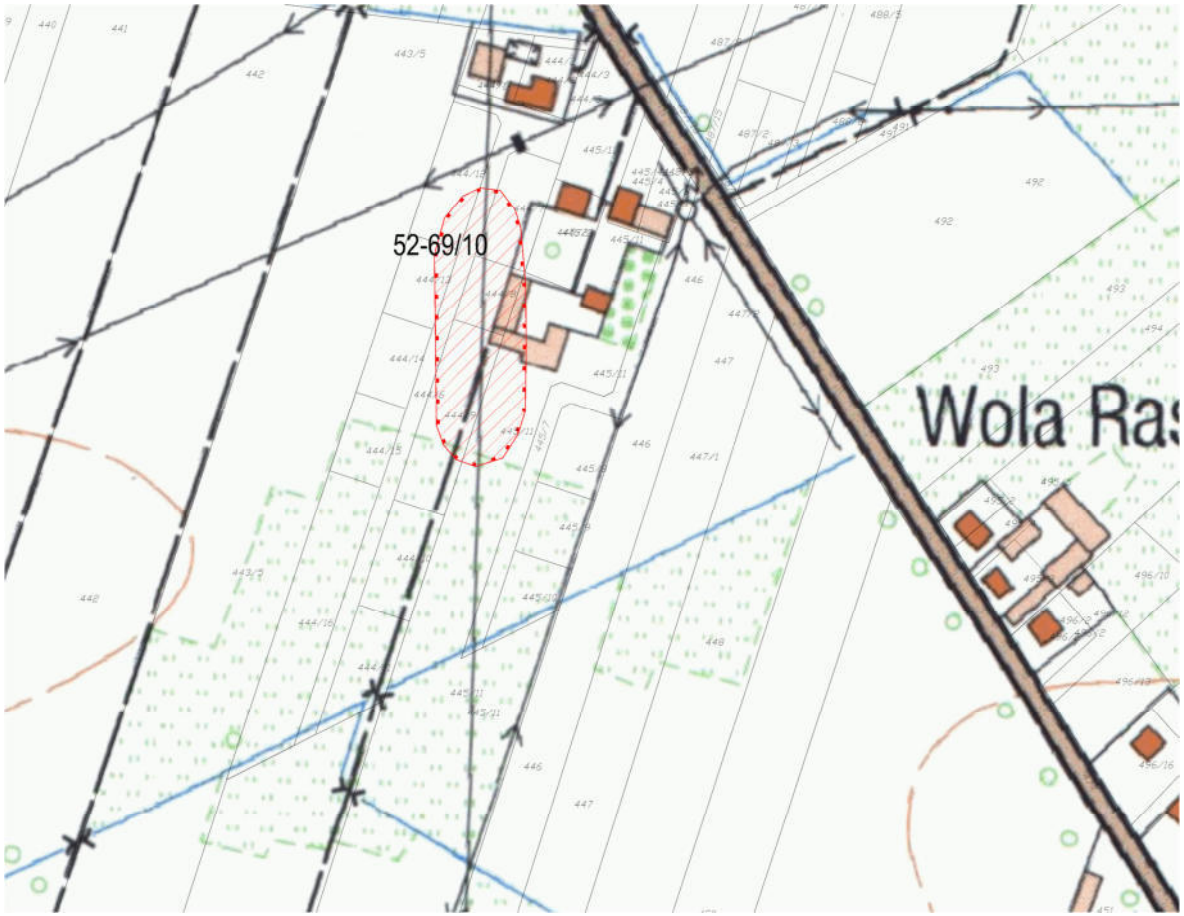

5. POWIAT **wołomiński**

6. WOJEWÓDZTWO **mazowieckie**

7. KOD POCZTOWY **05-205**

8. LOKALIZACJA **działki o nr ewid.: 444/6, 444/7, 444/8, 444/9, 444/11, 444/12, 444/13**

9. LOKALIZACJA ARCHEOLOGICZNA
Nr obszaru AZP **52-69**
Nr stanowiska na obszarze AZP **10**
Nr stanowiska w miejscowości **VII**

10. WŁASNOŚĆ **prywatna**

11. INFORMACJA O OCHRONIE
Wojewódzka ewidencja zabytków
Zapis w planie zagospodarowania przestrzennego
oznaczone stanowisko archeologiczne
teren zabudowy mieszkaniowej jednorodzinnej,
teren dróg publicznych

12. WPISUJĄCY DANE
Małgorzata Frączkowska
Agnieszka Niezabitowska

13. DATA WYKONANIA KARTY ADRESOWEJ
13.11.2019 r.

10.KARTA ADRESOWA GMINNEJ EWIDENCJI ZABYTKÓW

1.Obszar / nr stanowiska **Stanowisko archeologiczne nr 52-69/11** **osada**	2. Czas powstania **XVII w., XVIII w.**	3. MIEJSCOWOŚĆ **Roszczep** 4. GMINA **Klembów**

14. Mapa z zaznaczonym stanowiskiem archeologicznym

5. POWIAT **wołomiński**

6. WOJEWÓDZTWO **mazowieckie**

7. KOD POCZTOWY **05-205**

8. LOKALIZACJA **działka 945, 946**

9. LOKALIZACJA ARCHEOLOGICZNA
Nr obszaru AZP **52-69**
Nr stanowiska na obszarze AZP **11**
Nr stanowiska w miejscowości **I**

10. WŁASNOŚĆ **prywatna**

11. INFORMACJA O OCHRONIE
Wojewódzka ewidencja zabytków
Zapis w planie zagospodarowania przestrzennego
oznaczone stanowisko archeologiczne
teren rolny

12. WPISUJĄCY DANE
Małgorzata Frączkowska
Agnieszka Niezabitowska

13. DATA WYKONANIA KARTY ADRESOWEJ
13.11.2019 r.

11.KARTA ADRESOWA GMINNEJ EWIDENCJI ZABYTKÓW

1.Obszar / nr stanowiska
Stanowisko archeologiczne nr 52-69/18
Osada

2. Czas powstania
XVII w., XVIII w. XIX w.

3. MIEJSCOWOŚĆ **Wola Rasztowska**

4. GMINA **Klembów**

14. Mapa z zaznaczonym stanowiskiem archeologicznym

5. POWIAT **wołomiński**

6. WOJEWÓDZTWO **mazowieckie**

7. KOD POCZTOWY **05-205**

8. LOKALIZACJA **działki o nr ewid.: 33/5, 34/1, 35/6, 35/7**

9. LOKALIZACJA ARCHEOLOGICZNA
Nr obszaru AZP **52-69**
Nr stanowiska na obszarze AZP **18**
Nr stanowiska w miejscowości **VIII**

10. WŁASNOŚĆ **prywatna**

11. INFORMACJA O OCHRONIE
Wojewódzka ewidencja zabytków
Zapis w planie zagospodarowania przestrzennego
oznaczone stanowisko archeologiczne
teren zabudowy mieszkaniowej jednorodzinnej i zabudowy usługowej

12. WPISUJĄCY DANE
Małgorzata Frączkowska
Agnieszka Niezabitowska

13. DATA WYKONANIA KARTY ADRESOWEJ
13.11.2019 r.

12.KARTA ADRESOWA GMINNEJ EWIDENCJI ZABYTKÓW

1.Obszar / nr stanowiska **Stanowisko archeologiczne nr 52-70/17 dwór**	2. Czas powstania **XVI w., XVII w., XVIII w.**	3. MIEJSCOWOŚĆ **Krusze** 4. GMINA **Klembów**

14. Mapa z zaznaczonym stanowiskiem archeologicznym

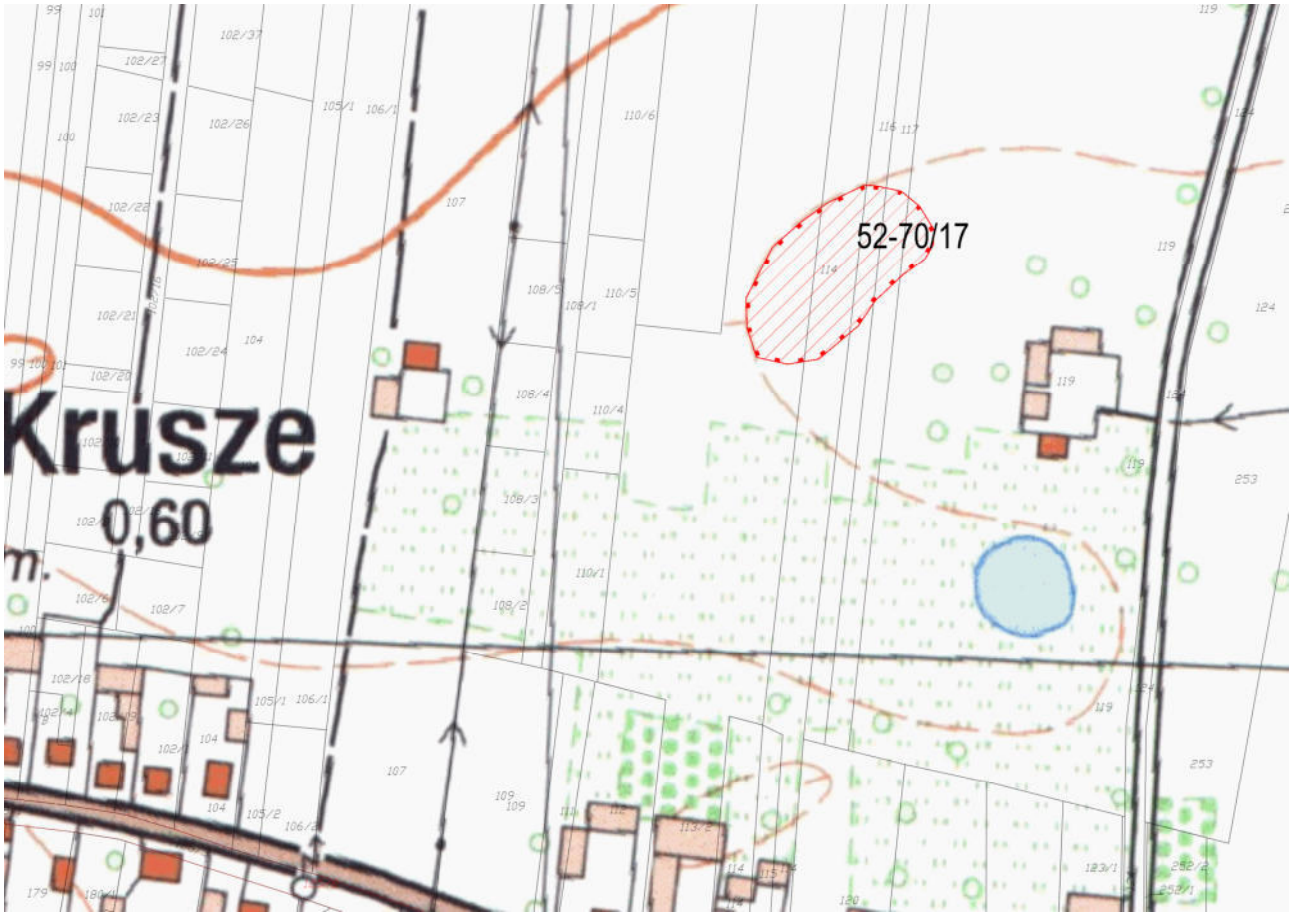

5. POWIAT **wołomiński**

6. WOJEWÓDZTWO **mazowieckie**

7. KOD POCZTOWY **05-205**

8. LOKALIZACJA **działki 113/2, 114, 116, 117, 119**

9. LOKALIZACJA ARCHEOLOGICZNA
Nr obszaru AZP **52-70**
Nr stanowiska na obszarze AZP **17**
Nr stanowiska w miejscowości **I**

10. WŁASNOŚĆ **prywatna**

11. INFORMACJA O OCHRONIE
Wojewódzka ewidencja zabytków
Zapis w planie zagospodarowania przestrzennego
oznaczone stanowisko archeologiczne
teren zabudowy mieszkaniowej jednorodzinnej

12. WPISUJĄCY DANE
Małgorzata Frączkowska
Agnieszka Niezabitowska

13. DATA WYKONANIA KARTY ADRESOWEJ
13.11.2019 r.

13.KARTA ADRESOWA GMINNEJ EWIDENCJI ZABYTKÓW

1.Obszar / nr stanowiska **Stanowisko archeologiczne nr 53-68/3 cmentarzysko**	2. Czas powstania **Okres rzymski**	3. MIEJSCOWOŚĆ **Stary Kraszew**
		4. GMINA **Klembów**
14. Mapa z zaznaczonym stanowiskiem archeologicznym		5. POWIAT **wołomiński**
		6. WOJEWÓDZTWO **mazowieckie**
		7. KOD POCZTOWY **05-205**
		8. LOKALIZACJA **działki o nr ewid.: 573, 574, 575**
		9. LOKALIZACJA ARCHEOLOGICZNA Nr obszaru AZP **53-68** Nr stanowiska na obszarze AZP **3** Nr stanowiska w miejscowości **I**
		10. WŁASNOŚĆ **prywatna**
		11. INFORMACJA O OCHRONIE **Wojewódzka ewidencja zabytków** Zapis w planie zagospodarowania przestrzennego **oznaczone stanowisko archeologiczne** **teren zabudowy mieszkaniowej jednorodzinnej z usługami nieuciążliwymi**
		12. WPISUJĄCY DANE **Małgorzata Frączkowska** **Agnieszka Niezabitowska**
		13. DATA WYKONANIA KARTY ADRESOWEJ **13.11.2019 r.**

14.KARTA ADRESOWA GMINNEJ EWIDENCJI ZABYTKÓW

1.Obszar / nr stanowiska **Stanowisko archeologiczne nr 53-68/5** **Ślad osadnictwa**	2. Czas powstania **halsztat**	3. MIEJSCOWOŚĆ **Rasztów** 4. GMINA **Klembów**

14. Mapa z zaznaczonym stanowiskiem archeologicznym

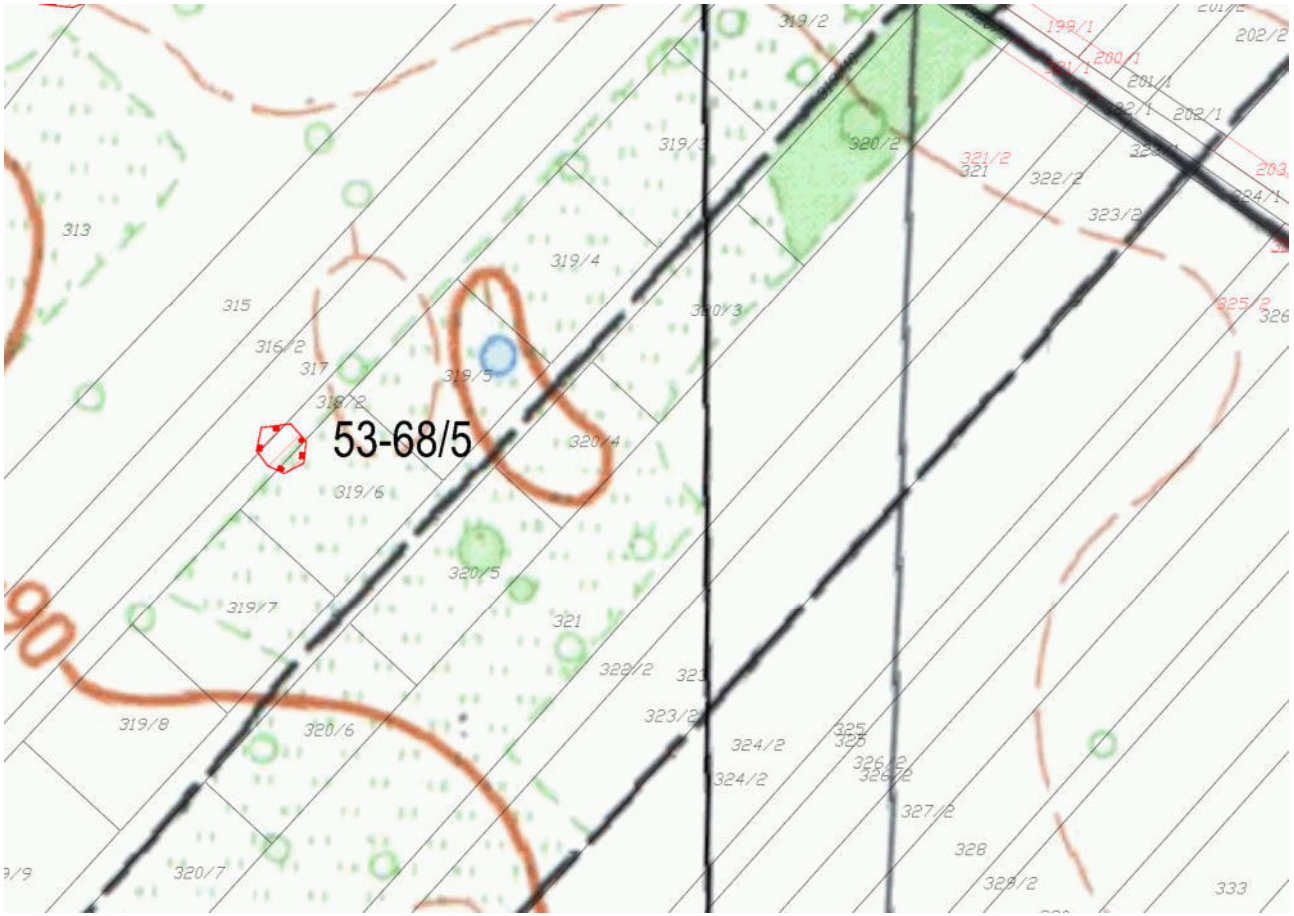

5. POWIAT	**wołomiński**
6. WOJEWÓDZTWO	**mazowieckie**
7. KOD POCZTOWY	**05-205**
8. LOKALIZACJA	**działki o nr ewid.: 317, 318/2, 319/6**
9. LOKALIZACJA ARCHEOLOGICZNA Nr obszaru AZP Nr stanowiska na obszarze AZP Nr stanowiska w miejscowości	 **53-68** **5** **III**
10. WŁASNOŚĆ	**prywatna**
11. INFORMACJA O OCHRONIE **Wojewódzka ewidencja zabytków** Zapis w planie zagospodarowania przestrzennego **brak miejscowego planu zagospodarowania**	
12. WPISUJĄCY DANE **Małgorzata Frączkowska** **Agnieszka Niezabitowska**	
13. DATA WYKONANIA KARTY ADRESOWEJ **13.11.2019 r.**	

15.KARTA ADRESOWA GMINNEJ EWIDENCJI ZABYTKÓW

1.Obszar / nr stanowiska **Stanowisko archeologiczne nr 53-68/6** **Osada, ślady osadnictwa**	2. Czas powstania **Brąz/ halsztat, okres rzymski, średniowiecze/nowożytność**	3. MIEJSCOWOŚĆ **Rasztów**
		4. GMINA **Klembów**
14. Mapa z zaznaczonym stanowiskiem archeologicznym		5. POWIAT **wołomiński**
		6. WOJEWÓDZTWO **mazowieckie**
		7. KOD POCZTOWY **05-205**
		8. LOKALIZACJA **działki o nr ewid.: 328, 329/2, 330, 331/2, 334, 335/2**
		9. LOKALIZACJA ARCHEOLOGICZNA Nr obszaru AZP **53-68** Nr stanowiska na obszarze AZP **6** Nr stanowiska w miejscowości **IV**
		10. WŁASNOŚĆ **prywatna**
		11. INFORMACJA O OCHRONIE **Wojewódzka ewidencja zabytków** Zapis w planie zagospodarowania przestrzennego **brak miejscowego planu zagospodarowania**
		12. WPISUJĄCY DANE **Małgorzata Frączkowska** **Agnieszka Niezabitowska**
		13. DATA WYKONANIA KARTY ADRESOWEJ **13.11.2019 r.**

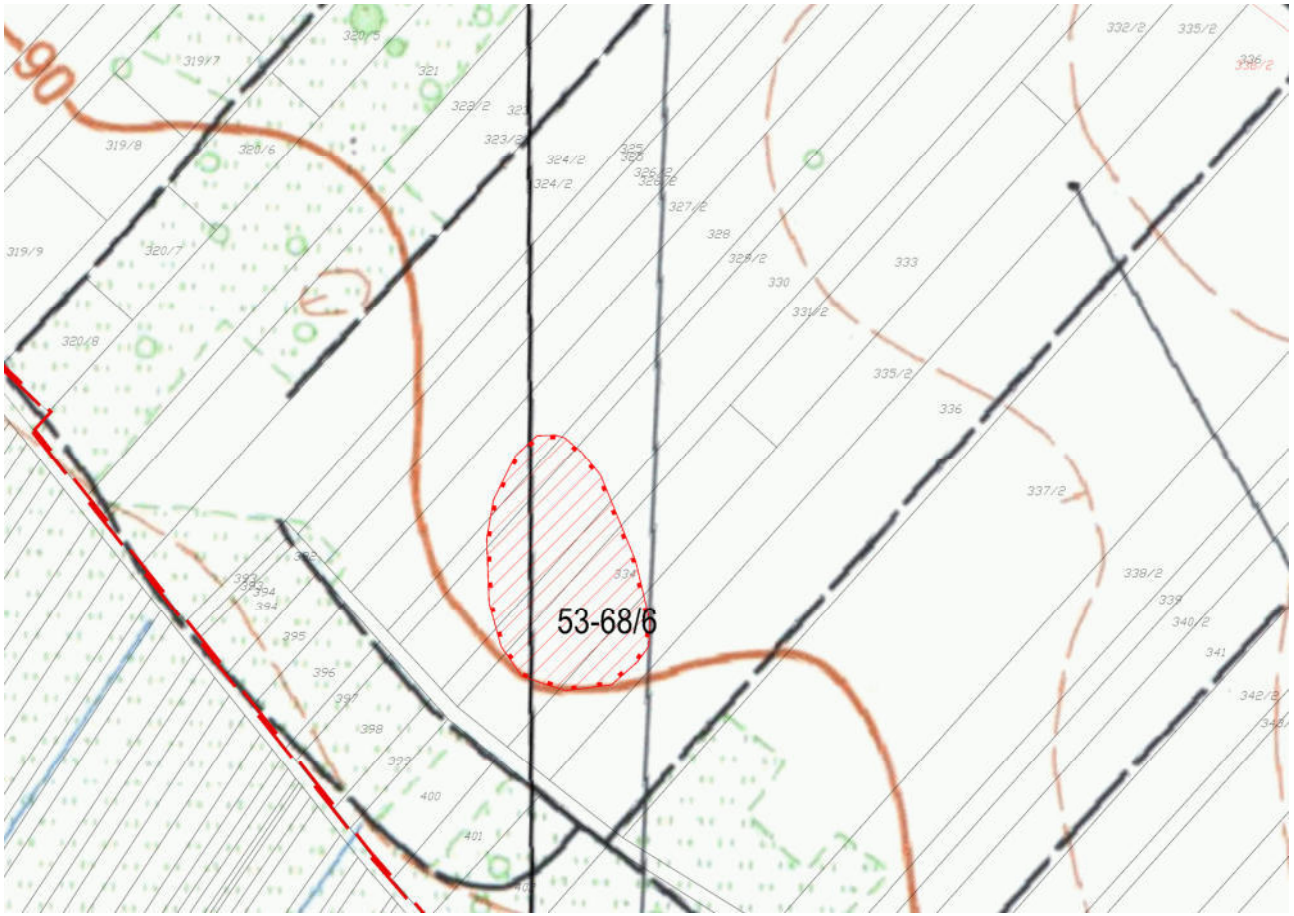

16.KARTA ADRESOWA GMINNEJ EWIDENCJI ZABYTKÓW

1.Obszar / nr stanowiska
Stanowisko archeologiczne nr 53-68/7
Ślady osadnictwa

2. Czas powstania
Okres rzymski, średniowiecze/ nowożytność

3. MIEJSCOWOŚĆ **Rasztów**

4. GMINA **Klembów**

14. Mapa z zaznaczonym stanowiskiem archeologicznym

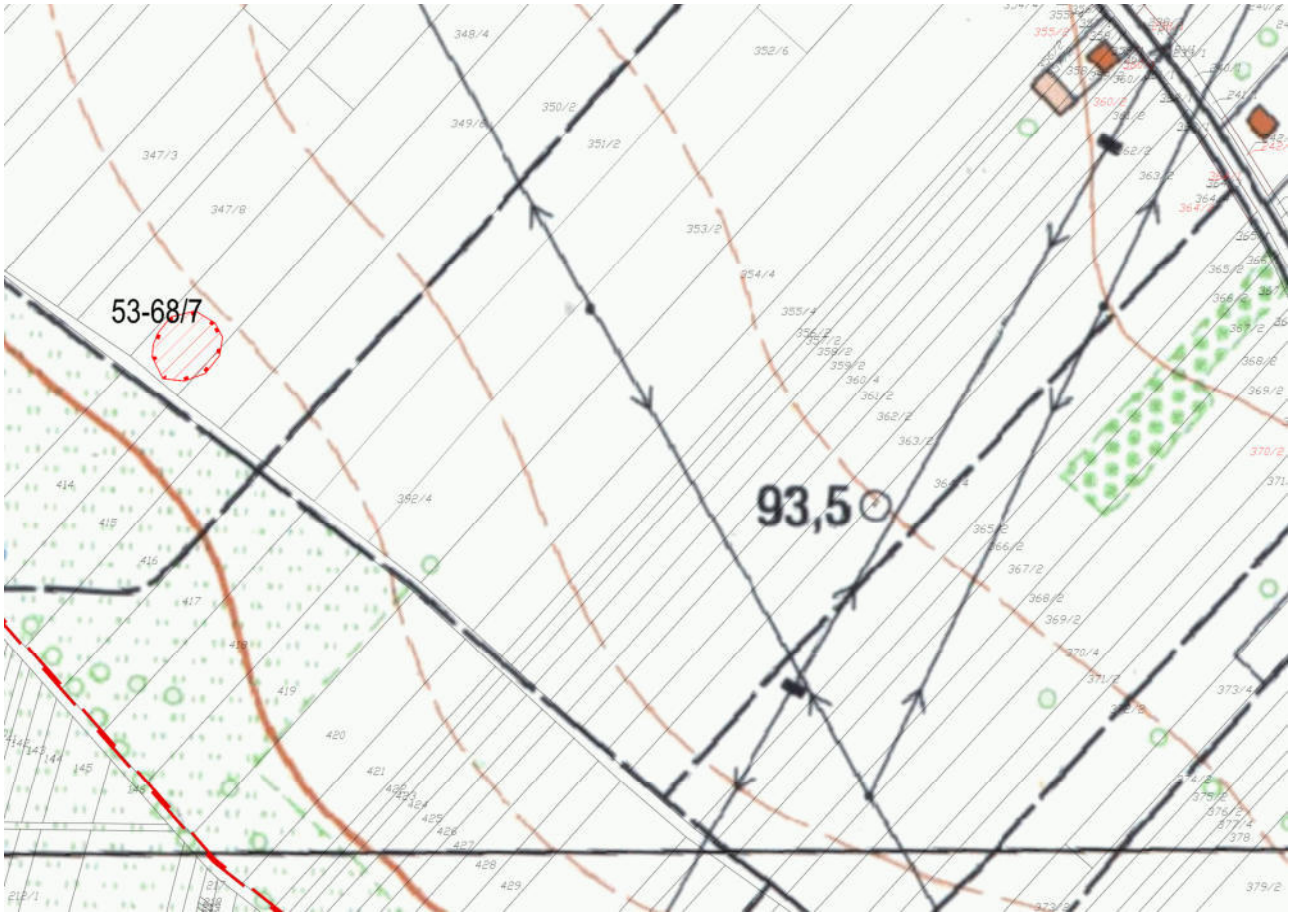

5. POWIAT **wołomiński**

6. WOJEWÓDZTWO **mazowieckie**

7. KOD POCZTOWY **05-205**

8. LOKALIZACJA **działki o nr ewid.: 348/4, 349/6**

9. LOKALIZACJA ARCHEOLOGICZNA
Nr obszaru AZP **53-68**
Nr stanowiska na obszarze AZP **7**
Nr stanowiska w miejscowości **V**

10. WŁASNOŚĆ **prywatna**

11. INFORMACJA O OCHRONIE
Wojewódzka ewidencja zabytków
Zapis w planie zagospodarowania przestrzennego
brak miejscowego planu zagospodarowania

12. WPISUJĄCY DANE
Małgorzata Frączkowska
Agnieszka Niezabitowska

13. DATA WYKONANIA KARTY ADRESOWEJ
13.11.2019 r.

17.KARTA ADRESOWA GMINNEJ EWIDENCJI ZABYTKÓW

1.Obszar / nr stanowiska
Stanowisko archeologiczne nr 53-68/8
Ślady osadnictwa, osada

2. Czas powstania
Halsztat/laten, okres rzymski

3. MIEJSCOWOŚĆ **Stary Kraszew**

4. GMINA **Klembów**

14. Mapa z zaznaczonym stanowiskiem archeologicznym

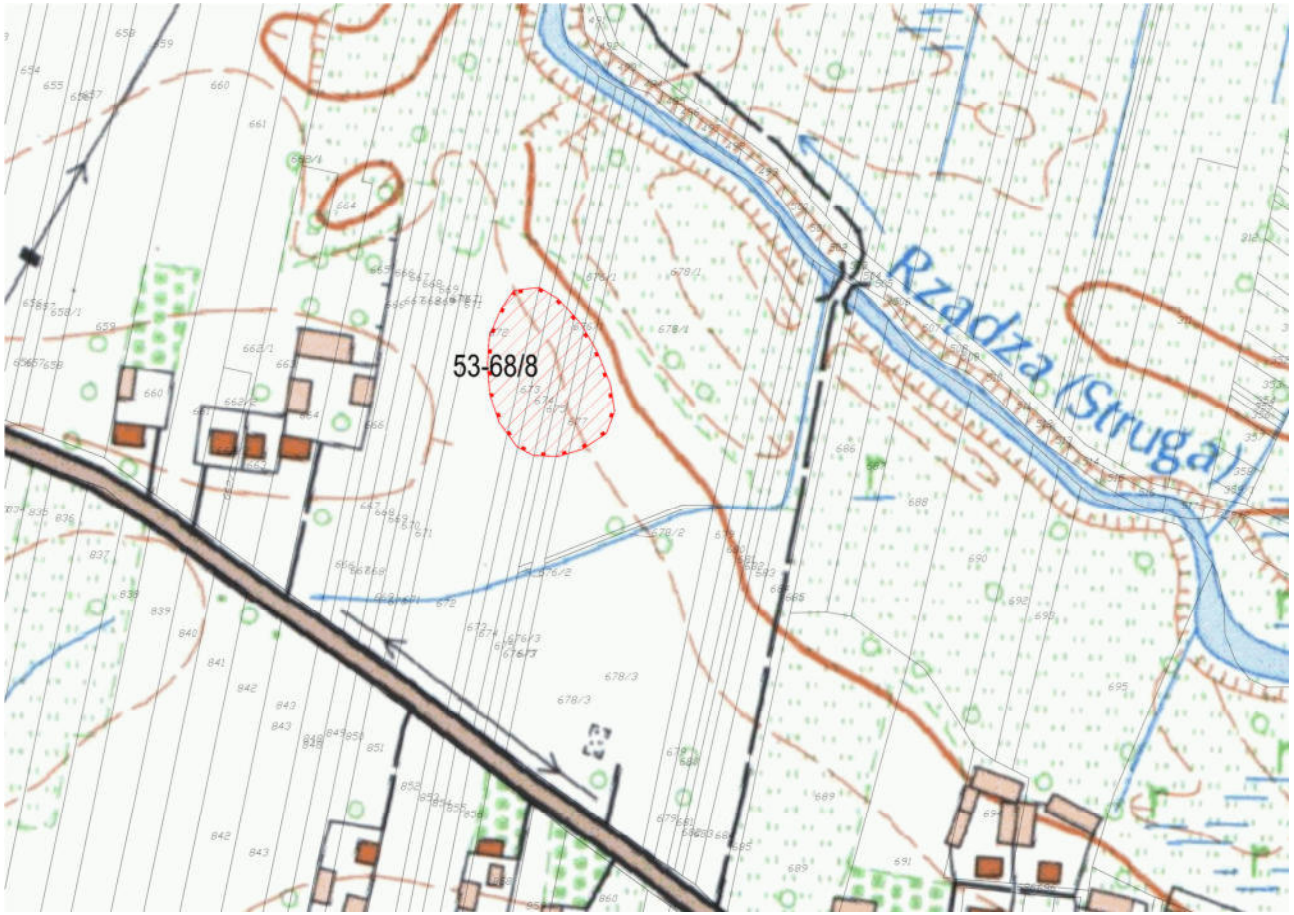

5. POWIAT **wołomiński**

6. WOJEWÓDZTWO **mazowieckie**

7. KOD POCZTOWY **05-205**

8. LOKALIZACJA **działki o nr ewid.: 672, 673, 674, 675, 676/1, 677, 678/1**

9. LOKALIZACJA ARCHEOLOGICZNA
Nr obszaru AZP **53-68**
Nr stanowiska na obszarze AZP **8**
Nr stanowiska w miejscowości **II**

10. WŁASNOŚĆ **prywatna**

11. INFORMACJA O OCHRONIE
Wojewódzka ewidencja zabytków
Zapis w planie zagospodarowania przestrzennego
oznaczone stanowisko archeologiczne
teren zabudowy mieszkaniowej jednorodzinnej z usługami nieuciążliwymi oraz z dopuszczeniem zabudowy zagrodowej

12. WPISUJĄCY DANE
Małgorzata Frączkowska
Agnieszka Niezabitowska

13. DATA WYKONANIA KARTY ADRESOWEJ
13.11.2019 r.

18.KARTA ADRESOWA GMINNEJ EWIDENCJI ZABYTKÓW

1.Obszar / nr stanowiska
Stanowisko archeologiczne nr 53-68/9
Osada, ślady osadnictwa

2. Czas powstania
Starożytność, okres rzymski, średniowiecze

3. MIEJSCOWOŚĆ **Stary Kraszew**

4. GMINA **Klembów**

14. Mapa z zaznaczonym stanowiskiem archeologicznym

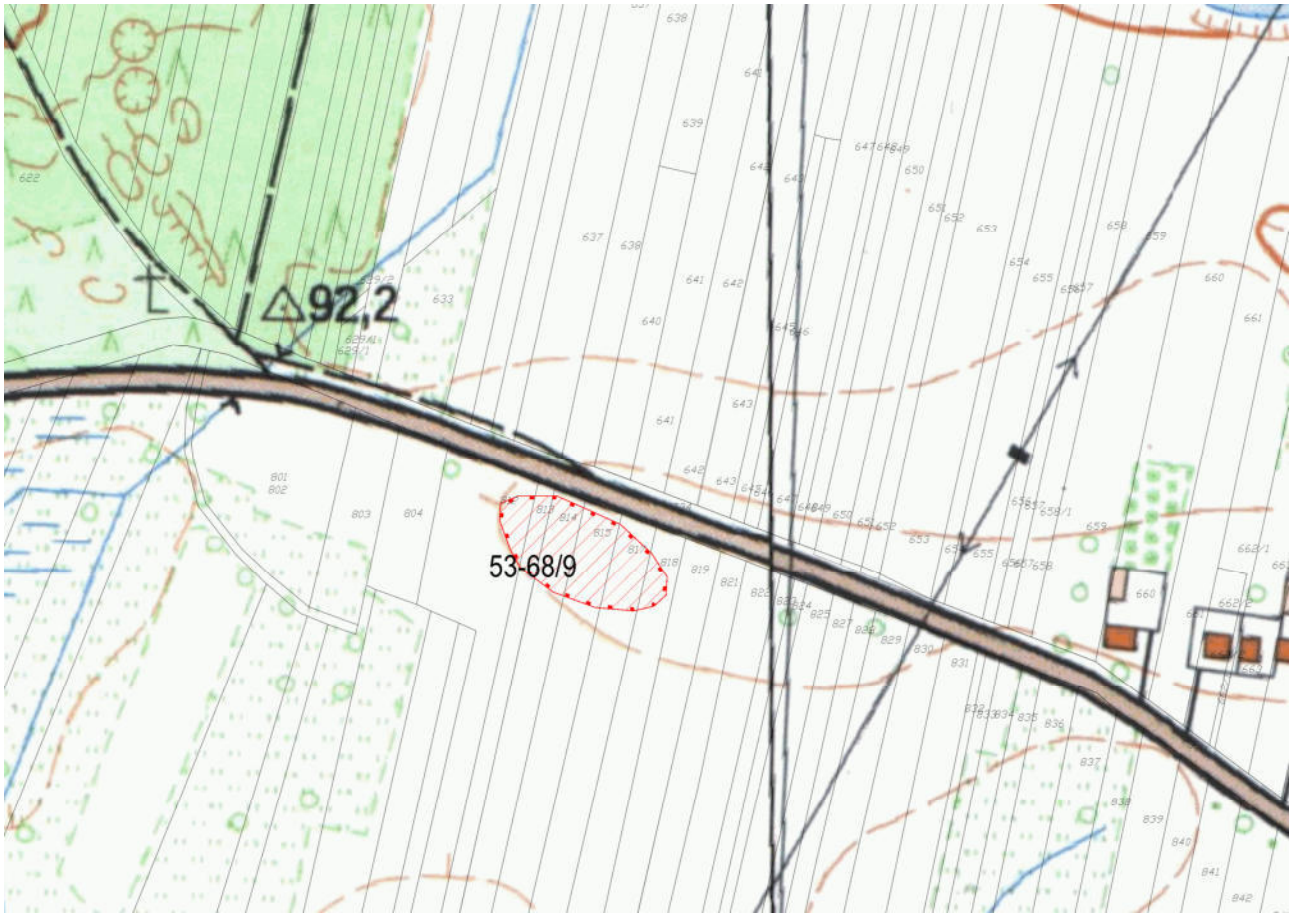

5. POWIAT **wołomiński**

6. WOJEWÓDZTWO **mazowieckie**

7. KOD POCZTOWY **05-205**

8. LOKALIZACJA **działki o nr ewid.: 812, 813, 814, 815, 817, 818**

9. LOKALIZACJA ARCHEOLOGICZNA
Nr obszaru AZP **53-68**
Nr stanowiska na obszarze AZP **9**
Nr stanowiska w miejscowości **III**

10. WŁASNOŚĆ **prywatna**

11. INFORMACJA O OCHRONIE
Wojewódzka ewidencja zabytków
Zapis w planie zagospodarowania przestrzennego
oznaczone stanowisko archeologiczne
teren zabudowy mieszkaniowej jednorodzinnej z usługami nieuciążliwymi

12. WPISUJĄCY DANE
Małgorzata Frączkowska
Agnieszka Niezabitowska

13. DATA WYKONANIA KARTY ADRESOWEJ
13.11.2019 r.

19.KARTA ADRESOWA GMINNEJ EWIDENCJI ZABYTKÓW

1.Obszar / nr stanowiska
Stanowisko archeologiczne nr 53-68/10
Osada

2. Czas powstania
Wczesna epoka brązu

3. MIEJSCOWOŚĆ **Stary Kraszew**

4. GMINA **Klembów**

14. Mapa z zaznaczonym stanowiskiem archeologicznym

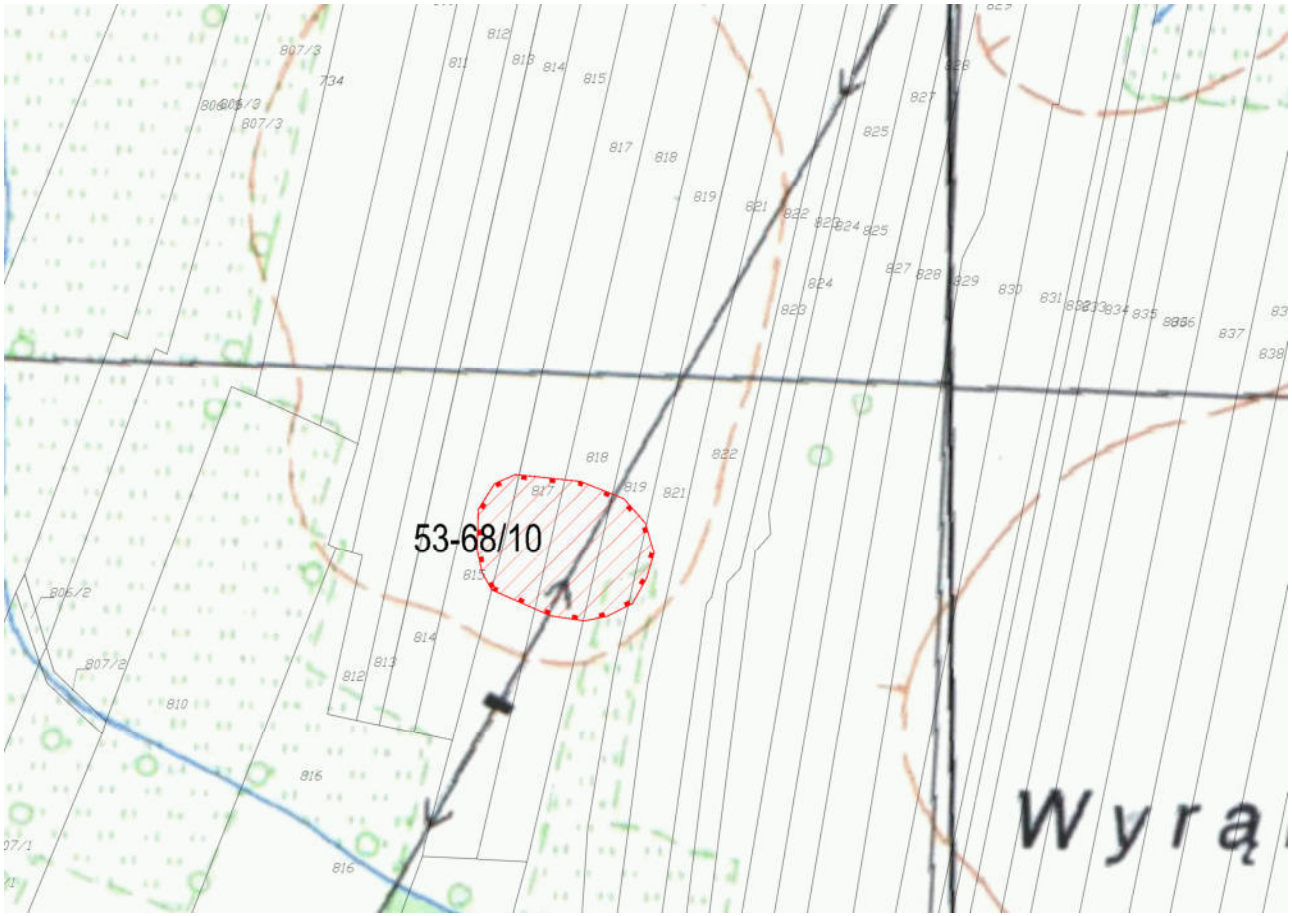

5. POWIAT **wołomiński**

6. WOJEWÓDZTWO **mazowieckie**

7. KOD POCZTOWY **05-205**

8. LOKALIZACJA **działki o nr ewid.: 815, 817, 819, 821**

9. LOKALIZACJA ARCHEOLOGICZNA
Nr obszaru AZP **53-68**
Nr stanowiska na obszarze AZP **10**
Nr stanowiska w miejscowości **IV**

10. WŁASNOŚĆ **prywatna**

11. INFORMACJA O OCHRONIE
Wojewódzka ewidencja zabytków
Zapis w planie zagospodarowania przestrzennego
brak miejscowego planu zagospodarowania

12. WPISUJĄCY DANE
Małgorzata Frączkowska
Agnieszka Niezabitowska

13. DATA WYKONANIA KARTY ADRESOWEJ
13.11.2019 r.

20.KARTA ADRESOWA GMINNEJ EWIDENCJI ZABYTKÓW

1.Obszar / nr stanowiska
Stanowisko archeologiczne nr 53-68/11
Ślad osadnictwa

2. Czas powstania
późny neolit/ wczesna epoka brązu

3. MIEJSCOWOŚĆ **Stary Kraszew**

4. GMINA **Klembów**

14. Mapa z zaznaczonym stanowiskiem archeologicznym

5. POWIAT **wołomiński**

6. WOJEWÓDZTWO **mazowieckie**

7. KOD POCZTOWY **05-205**

8. LOKALIZACJA **działki o nr ewid.: 794, 795, 796**

9. LOKALIZACJA ARCHEOLOGICZNA
Nr obszaru AZP **53-68**
Nr stanowiska na obszarze AZP **11**
Nr stanowiska w miejscowości **V**

10. WŁASNOŚĆ **prywatna**

11. INFORMACJA O OCHRONIE
Wojewódzka ewidencja zabytków
Zapis w planie zagospodarowania przestrzennego
brak miejscowego planu zagospodarowania

12. WPISUJĄCY DANE
Małgorzata Frączkowska
Agnieszka Niezabitowska

13. DATA WYKONANIA KARTY ADRESOWEJ
13.11.2019 r.

21.KARTA ADRESOWA GMINNEJ EWIDENCJI ZABYTKÓW

1.Obszar / nr stanowiska
Stanowisko archeologiczne nr 53-68/32
Ślad osadnictwa

2. Czas powstania
epoka brązu

3. MIEJSCOWOŚĆ **Stary Kraszew**

4. GMINA **Klembów**

14. Mapa z zaznaczonym stanowiskiem archeologicznym

5. POWIAT **wołomiński**

6. WOJEWÓDZTWO **mazowieckie**

7. KOD POCZTOWY **05-205**

8. LOKALIZACJA **działki o nr ewid.: 1164, 1165**

9. LOKALIZACJA ARCHEOLOGICZNA
Nr obszaru AZP **53-68**
Nr stanowiska na obszarze AZP **32**
Nr stanowiska w miejscowości **VI**

10. WŁASNOŚĆ **prywatna**

11. INFORMACJA O OCHRONIE
Wojewódzka ewidencja zabytków
Zapis w planie zagospodarowania przestrzennego
brak miejscowego planu zagospodarowania

12. WPISUJĄCY DANE
Małgorzata Frączkowska
Agnieszka Niezabitowska

13. DATA WYKONANIA KARTY ADRESOWEJ
13.11.2019 r.

22.KARTA ADRESOWA GMINNEJ EWIDENCJI ZABYTKÓW

1.Obszar / nr stanowiska **Stanowisko archeologiczne nr 53-70/6 obozowisko**	2. Czas powstania **neolit**	3. MIEJSCOWOŚĆ **Tuł** 4. GMINA **Klembów**

14. Mapa z zaznaczonym stanowiskiem archeologicznym

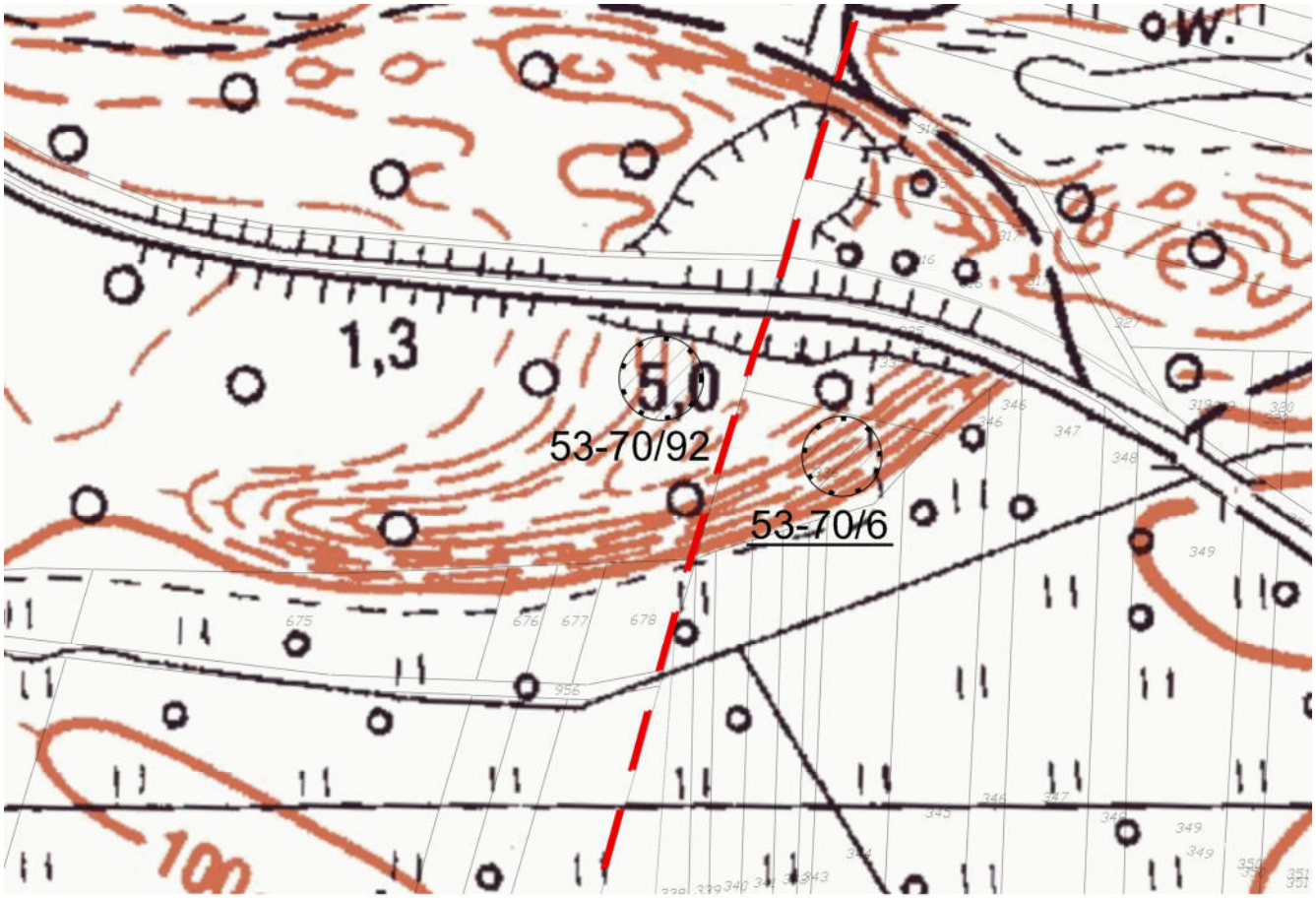

5. POWIAT	**wołomiński**
6. WOJEWÓDZTWO	**mazowieckie**
7. KOD POCZTOWY	**05-205**
8. LOKALIZACJA	**działka 336**
9. LOKALIZACJA ARCHEOLOGICZNA Nr obszaru AZP Nr stanowiska na obszarze AZP Nr stanowiska w miejscowości	 **53-70** **6** **IV**
10. WŁASNOŚĆ	**prywatna**
11. INFORMACJA O OCHRONIE **Wojewódzka ewidencja zabytków** Zapis w planie zagospodarowania przestrzennego **brak miejscowego planu zagospodarowania**	
12. WPISUJĄCY DANE **Małgorzata Frączkowska** **Agnieszka Niezabitowska**	
13. DATA WYKONANIA KARTY ADRESOWEJ **13.11.2019 r.**	

23.KARTA ADRESOWA GMINNEJ EWIDENCJI ZABYTKÓW

1.Obszar / nr stanowiska
Stanowisko archeologiczne nr 53-70/7
Ślad osadnictwa

2. Czas powstania
mezolit

3. MIEJSCOWOŚĆ **Tuł**

4. GMINA **Klembów**

14. Mapa z zaznaczonym stanowiskiem archeologicznym

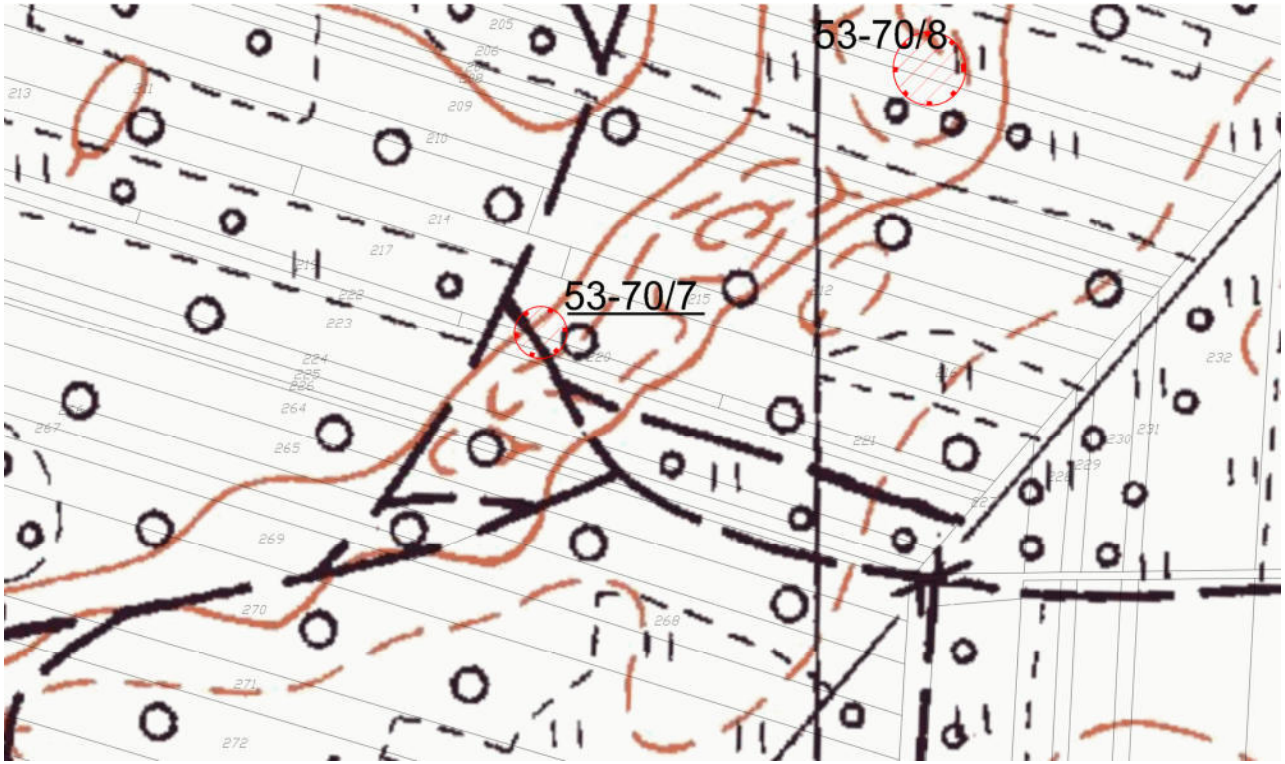

5. POWIAT **wołomiński**

6. WOJEWÓDZTWO **mazowieckie**

7. KOD POCZTOWY **05-205**

8. LOKALIZACJA **działki o nr ewid.: 217, 220, 222**

9. LOKALIZACJA ARCHEOLOGICZNA
Nr obszaru AZP **53-70**
Nr stanowiska na obszarze AZP **7**
Nr stanowiska w miejscowości **V**

10. WŁASNOŚĆ **prywatna**

11. INFORMACJA O OCHRONIE
Wojewódzka ewidencja zabytków
Zapis w planie zagospodarowania przestrzennego
brak miejscowego planu zagospodarowania

12. WPISUJĄCY DANE
Małgorzata Frączkowska
Agnieszka Niezabitowska

13. DATA WYKONANIA KARTY ADRESOWEJ
13.11.2019 r.

24.KARTA ADRESOWA GMINNEJ EWIDENCJI ZABYTKÓW

1.Obszar / nr stanowiska
Stanowisko archeologiczne nr 53-70/8
Punkt osadniczy

2. Czas powstania
neolit

3. MIEJSCOWOŚĆ **Tuł**

4. GMINA **Klembów**

14. Mapa z zaznaczonym stanowiskiem archeologicznym

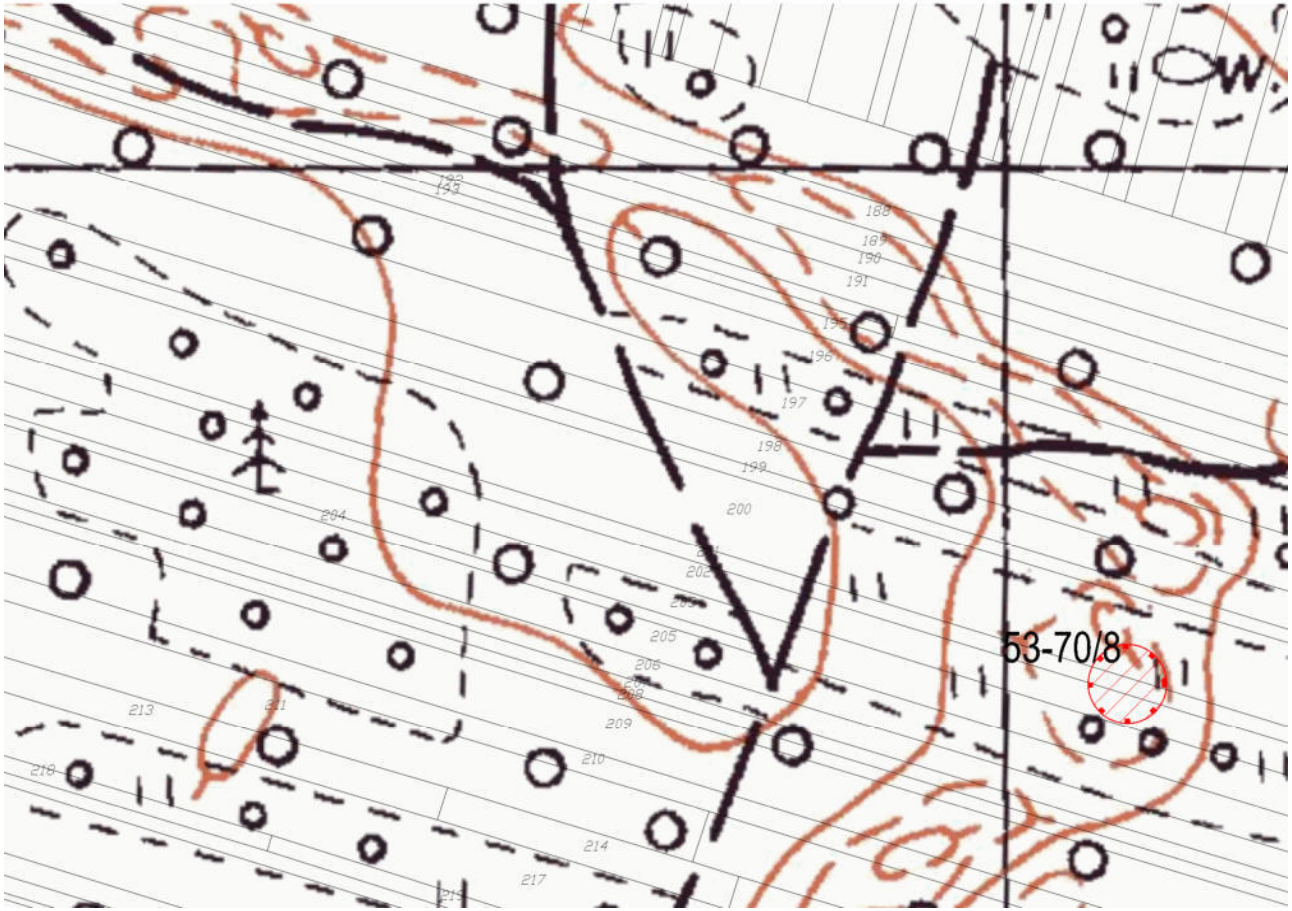

5. POWIAT **wołomiński**

6. WOJEWÓDZTWO **mazowieckie**

7. KOD POCZTOWY **05-205**

8. LOKALIZACJA **działki o nr ewid.: 200, 201, 202**

9. LOKALIZACJA ARCHEOLOGICZNA
Nr obszaru AZP **53-70**
Nr stanowiska na obszarze AZP **8**
Nr stanowiska w miejscowości **VI**

10. WŁASNOŚĆ **prywatna**

11. INFORMACJA O OCHRONIE
Wojewódzka ewidencja zabytków
Zapis w planie zagospodarowania przestrzennego
brak miejscowego planu zagospodarowania

12. WPISUJĄCY DANE
Małgorzata Frączkowska
Agnieszka Niezabitowska

13. DATA WYKONANIA KARTY ADRESOWEJ
13.11.2019 r.

25.KARTA ADRESOWA GMINNEJ EWIDENCJI ZABYTKÓW

1.Obszar / nr stanowiska
Stanowisko archeologiczne nr 53-70/9
Punkt osadniczy

2. Czas powstania
późna epoka brązu/ wczesna epoka żelaza

3. MIEJSCOWOŚĆ **Tuł**

4. GMINA **Klembów**

14. Mapa z zaznaczonym stanowiskiem archeologicznym

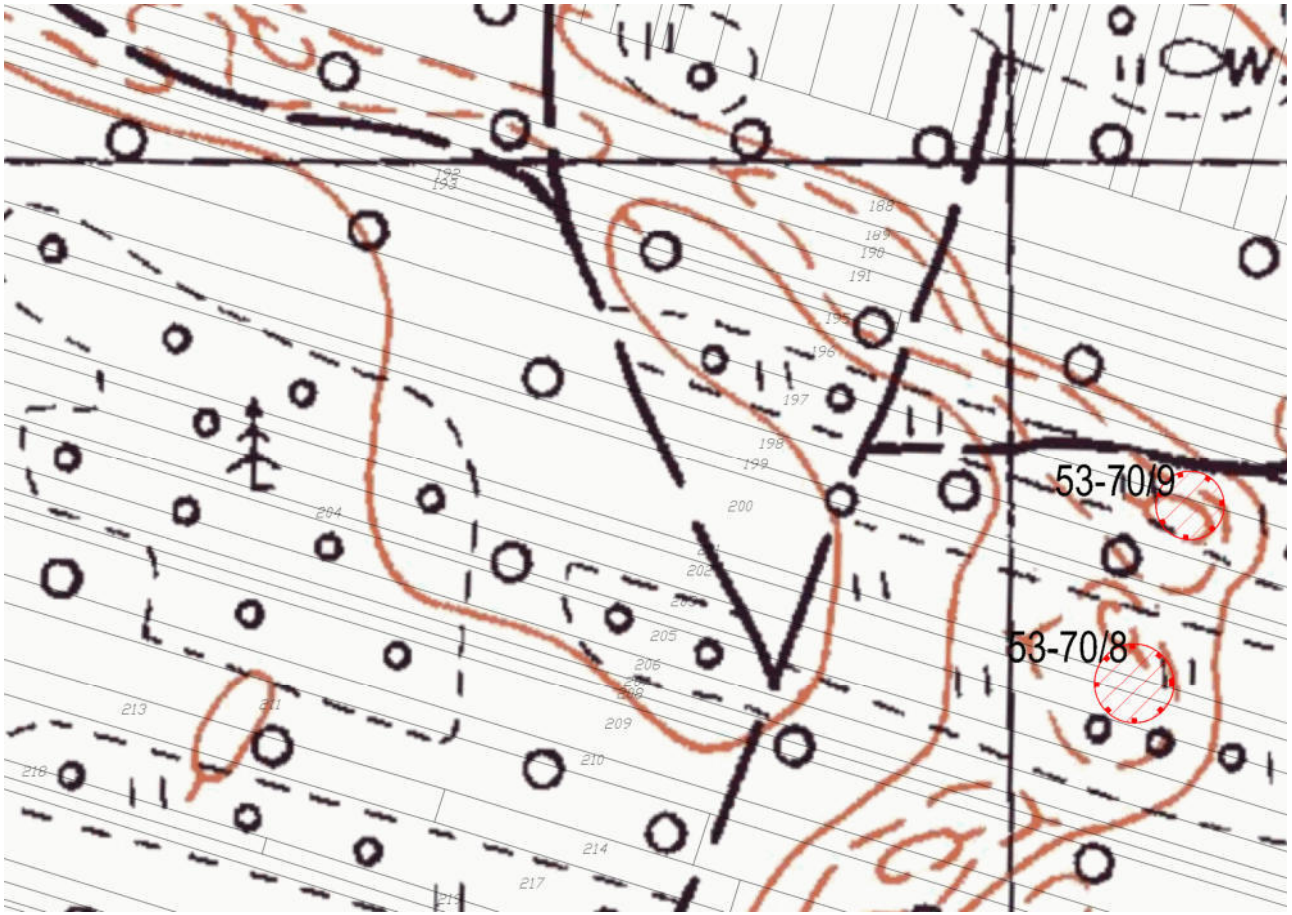

5. POWIAT **wołomiński**

6. WOJEWÓDZTWO **mazowieckie**

7. KOD POCZTOWY **05-205**

8. LOKALIZACJA **działki o nr ewid.: 196, 197**

9. LOKALIZACJA ARCHEOLOGICZNA
Nr obszaru AZP **53-70**
Nr stanowiska na obszarze AZP **9**
Nr stanowiska w miejscowości **VII**

10. WŁASNOŚĆ **prywatna**

11. INFORMACJA O OCHRONIE
Wojewódzka ewidencja zabytków
Zapis w planie zagospodarowania przestrzennego
brak miejscowego planu zagospodarowania

12. WPISUJĄCY DANE
Małgorzata Frączkowska
Agnieszka Niezabitowska

13. DATA WYKONANIA KARTY ADRESOWEJ
13.11.2019 r.

26.KARTA ADRESOWA GMINNEJ EWIDENCJI ZABYTKÓW

1.Obszar / nr stanowiska **Stanowisko archeologiczne nr 70/10** **Punkt osadniczy**	2. Czas powstania **wczesna epoka brązu**	3. MIEJSCOWOŚĆ **Tuł**
		4. GMINA **Klembów**
14. Mapa z zaznaczonym stanowiskiem archeologicznym		5. POWIAT **wołomiński**
		6. WOJEWÓDZTWO **mazowieckie**
		7. KOD POCZTOWY **05-205**
		8. LOKALIZACJA **działki o nr ewid.: 99, 187, 56, 57, 58, 59, 60/3**
		9. LOKALIZACJA ARCHEOLOGICZNA Nr obszaru AZP **53-70** Nr stanowiska na obszarze AZP **10** Nr stanowiska w miejscowości **VIII**
		10. WŁASNOŚĆ **prywatna**
		11. INFORMACJA O OCHRONIE **Wojewódzka ewidencja zabytków** Zapis w planie zagospodarowania przestrzennego **oznaczone stanowisko archeologiczne** **obszar produkcji i usług technicznych, częściowo poza granicami miejscowego planu zagospodarowania przestrzennego**
		12. WPISUJĄCY DANE **Małgorzata Frączkowska** **Agnieszka Niezabitowska**
		13. DATA WYKONANIA KARTY ADRESOWEJ **13.11.2019 r.**

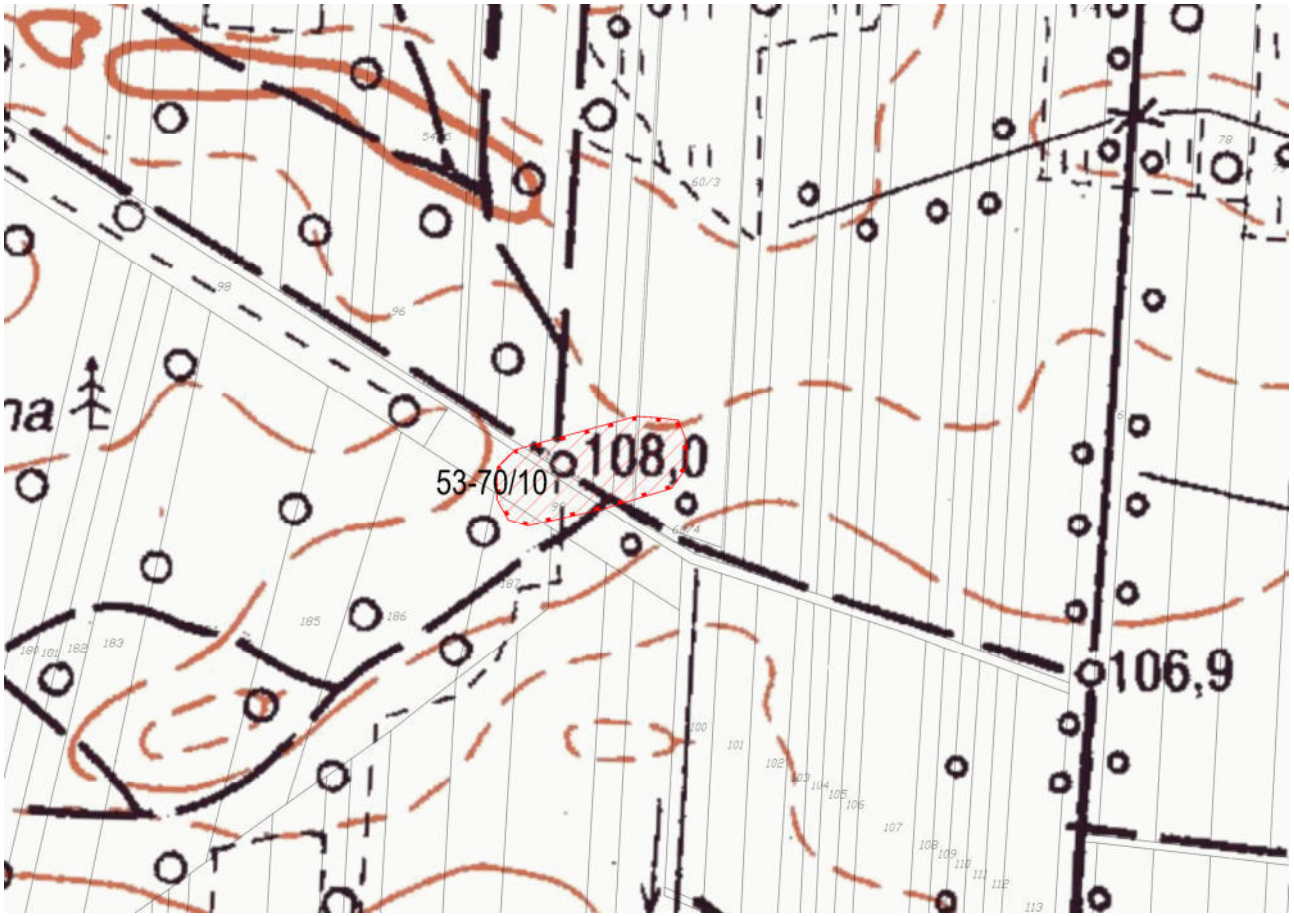

27.KARTA ADRESOWA GMINNEJ EWIDENCJI ZABYTKÓW

1.Obszar / nr stanowiska **Stanowisko archeologiczne nr 53-70/11** **Ślad osadnictwa, punkt osadniczy**	2. Czas powstania **paleolit schyłkowy, neolit, wczesna epoka brązu, starożytność**	3. MIEJSCOWOŚĆ **Karolew** 4. GMINA **Klembów**

14. Mapa z zaznaczonym stanowiskiem archeologicznym

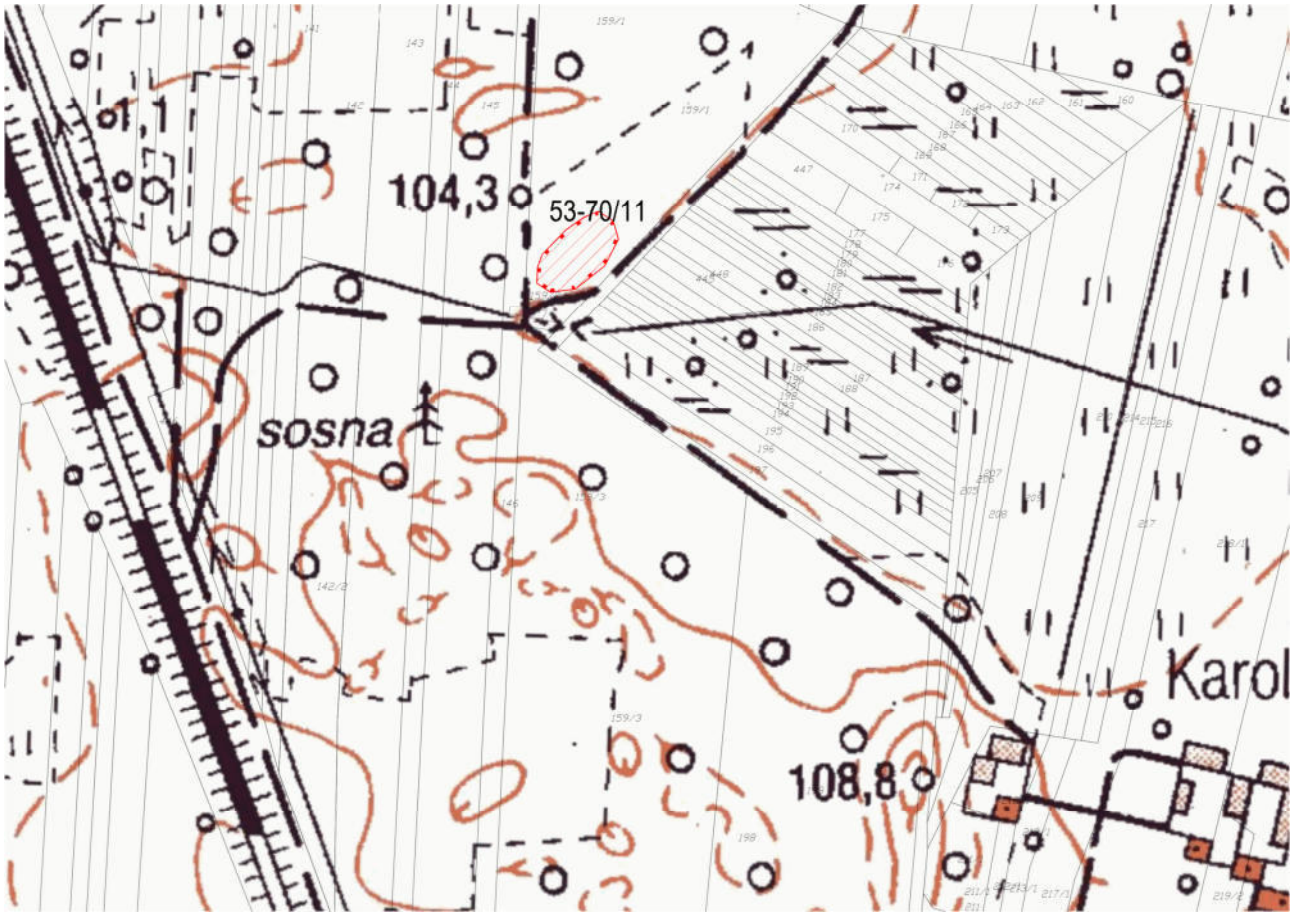

5. POWIAT	**wołomiński**
6. WOJEWÓDZTWO	**mazowieckie**
7. KOD POCZTOWY	**05-205**
8. LOKALIZACJA	**działka 159/1**
9. LOKALIZACJA ARCHEOLOGICZNA Nr obszaru AZP **53-70** Nr stanowiska na obszarze AZP **11** Nr stanowiska w miejscowości **I**	
10. WŁASNOŚĆ **prywatna**	
11. INFORMACJA O OCHRONIE **Wojewódzka ewidencja zabytków** Zapis w planie zagospodarowania przestrzennego **brak miejscowego planu zagospodarowania przestrzennego**	
12. WPISUJĄCY DANE **Małgorzata Frączkowska** **Agnieszka Niezabitowska**	
13. DATA WYKONANIA KARTY ADRESOWEJ **13.11.2019 r.**	

28.KARTA ADRESOWA GMINNEJ EWIDENCJI ZABYTKÓW

1.Obszar / nr stanowiska
Stanowisko archeologiczne nr 53-70/12
Ślad osadnictwa

2. Czas powstania
epoka kamienia

3. MIEJSCOWOŚĆ **Karolew**

4. GMINA **Klembów**

14. Mapa z zaznaczonym stanowiskiem archeologicznym

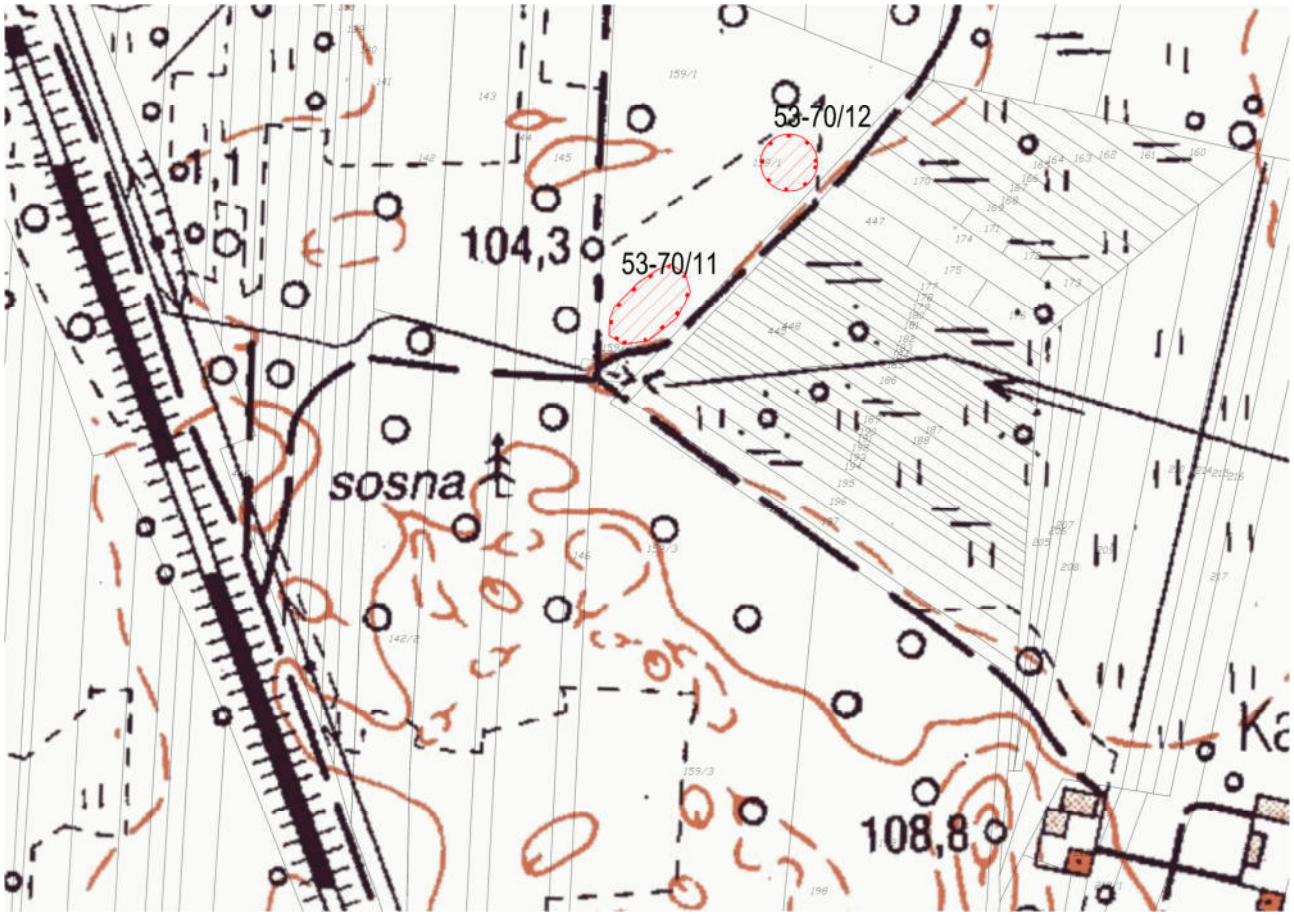

5. POWIAT **wołomiński**

6. WOJEWÓDZTWO **mazowieckie**

7. KOD POCZTOWY **05-205**

8. LOKALIZACJA **działka o nr ewid. 159/1**

9. LOKALIZACJA ARCHEOLOGICZNA
Nr obszaru AZP **53-70**
Nr stanowiska na obszarze AZP **12**
Nr stanowiska w miejscowości **II**

10. WŁASNOŚĆ **prywatna**

11. INFORMACJA O OCHRONIE
Wojewódzka ewidencja zabytków
Zapis w planie zagospodarowania przestrzennego
brak miejscowego planu zagospodarowania przestrzennego

12. WPISUJĄCY DANE
Małgorzata Frączkowska
Agnieszka Niezabitowska

13. DATA WYKONANIA KARTY ADRESOWEJ
13.11.2019 r.

29.KARTA ADRESOWA GMINNEJ EWIDENCJI ZABYTKÓW

1.Obszar / nr stanowiska **Stanowisko archeologiczne nr 53-70/13** **Ślad osadnictwa**	2. Czas powstania **epoka brązu**	3. MIEJSCOWOŚĆ **Karolew** 4. GMINA **Klembów**

14. Mapa z zaznaczonym stanowiskiem archeologicznym

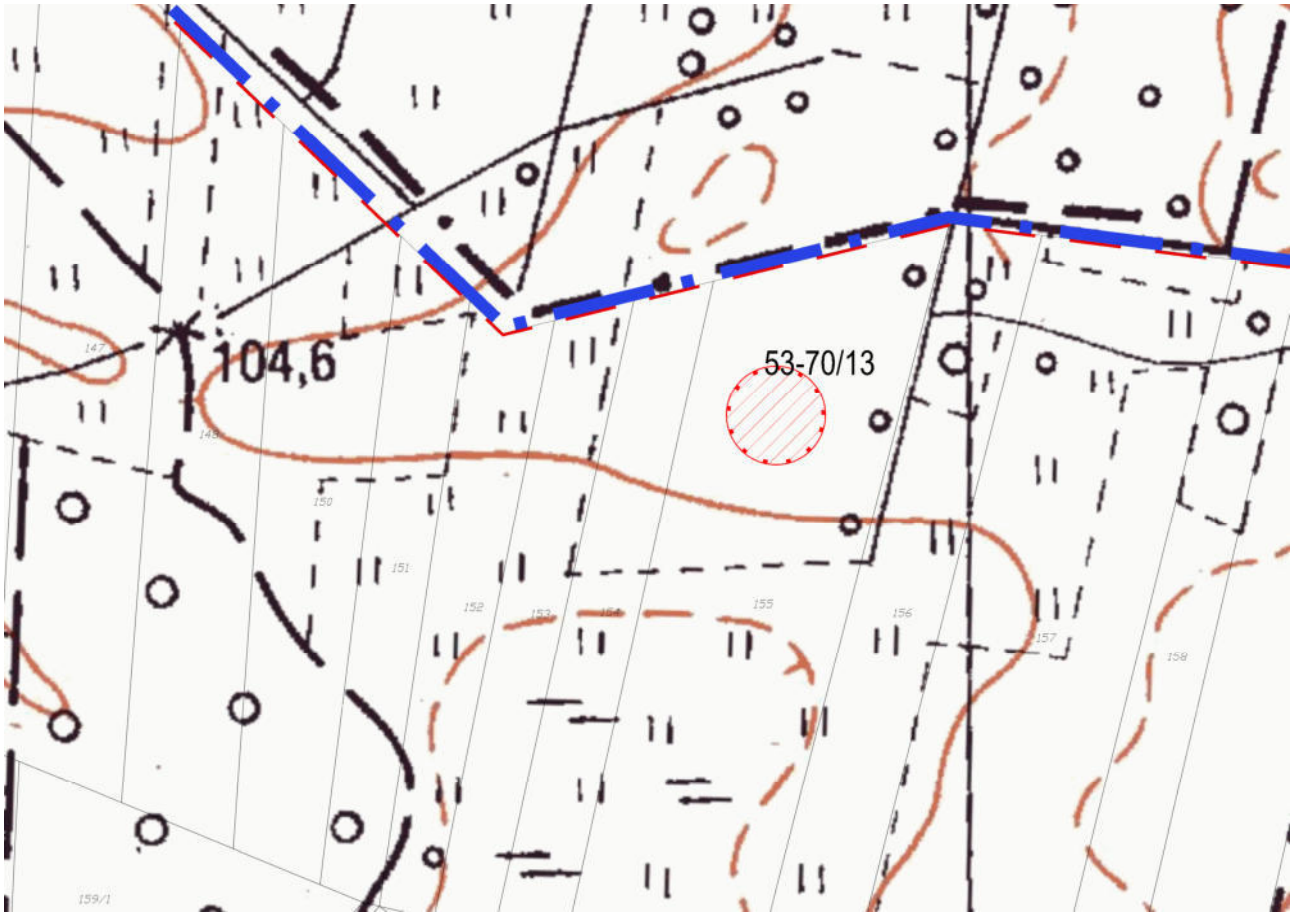

5. POWIAT **wołomiński**

6. WOJEWÓDZTWO **mazowieckie**

7. KOD POCZTOWY **05-205**

8. LOKALIZACJA **działka o nr ewid. 155**

9. LOKALIZACJA ARCHEOLOGICZNA
Nr obszaru AZP **53-70**
Nr stanowiska na obszarze AZP **13**
Nr stanowiska w miejscowości **III**

10. WŁASNOŚĆ **prywatna**

11. INFORMACJA O OCHRONIE
Wojewódzka ewidencja zabytków
Zapis w planie zagospodarowania przestrzennego
brak miejscowego planu zagospodarowania przestrzennego

12. WPISUJĄCY DANE
Małgorzata Frączkowska
Agnieszka Niezabitowska

13. DATA WYKONANIA KARTY ADRESOWEJ
13.11.2019 r.

30.KARTA ADRESOWA GMINNEJ EWIDENCJI ZABYTKÓW

1.Obszar / nr stanowiska **Stanowisko archeologiczne nr 53-70/20 osada, ślady osadnictwa**	2. Czas powstania **późna epoka brązu/ wczesna epoka żelaza/ okres późnolateński/ okres wpływów rzymskich, XVI w.**	3. MIEJSCOWOŚĆ **Karolew/Tuł**
		4. GMINA **Klembów**
14. Mapa z zaznaczonym stanowiskiem archeologicznym		5. POWIAT **wołomiński**
		6. WOJEWÓDZTWO **mazowieckie**
		7. KOD POCZTOWY **05-205**
		8. LOKALIZACJA **działki o nr ewid.: 60, 61, 62, 63, 64, 65, 66, 435, 436, 437, 438, 439**
		9. LOKALIZACJA ARCHEOLOGICZNA Nr obszaru AZP **53-70** Nr stanowiska na obszarze AZP **20** Nr stanowiska w miejscowości **IV**
		10. WŁASNOŚĆ **prywatna**
		11. INFORMACJA O OCHRONIE **Wojewódzka ewidencja zabytków** Zapis w planie zagospodarowania przestrzennego **oznaczone stanowisko archeologiczne teren zabudowy mieszkaniowej jednorodzinnej, w większości brak miejscowego planu zagospodarowania przestrzennego**
		12. WPISUJĄCY DANE **Małgorzata Frączkowska** **Agnieszka Niezabitowska**
		13. DATA WYKONANIA KARTY ADRESOWEJ **13.11.2019 r.**

31.KARTA ADRESOWA GMINNEJ EWIDENCJI ZABYTKÓW

1.Obszar / nr stanowiska
Stanowisko archeologiczne nr 53-70/21
Ślad osadnictwa

2. Czas powstania
starożytność

3. MIEJSCOWOŚĆ **Tuł**

4. GMINA **Klembów**

14. Mapa z zaznaczonym stanowiskiem archeologicznym

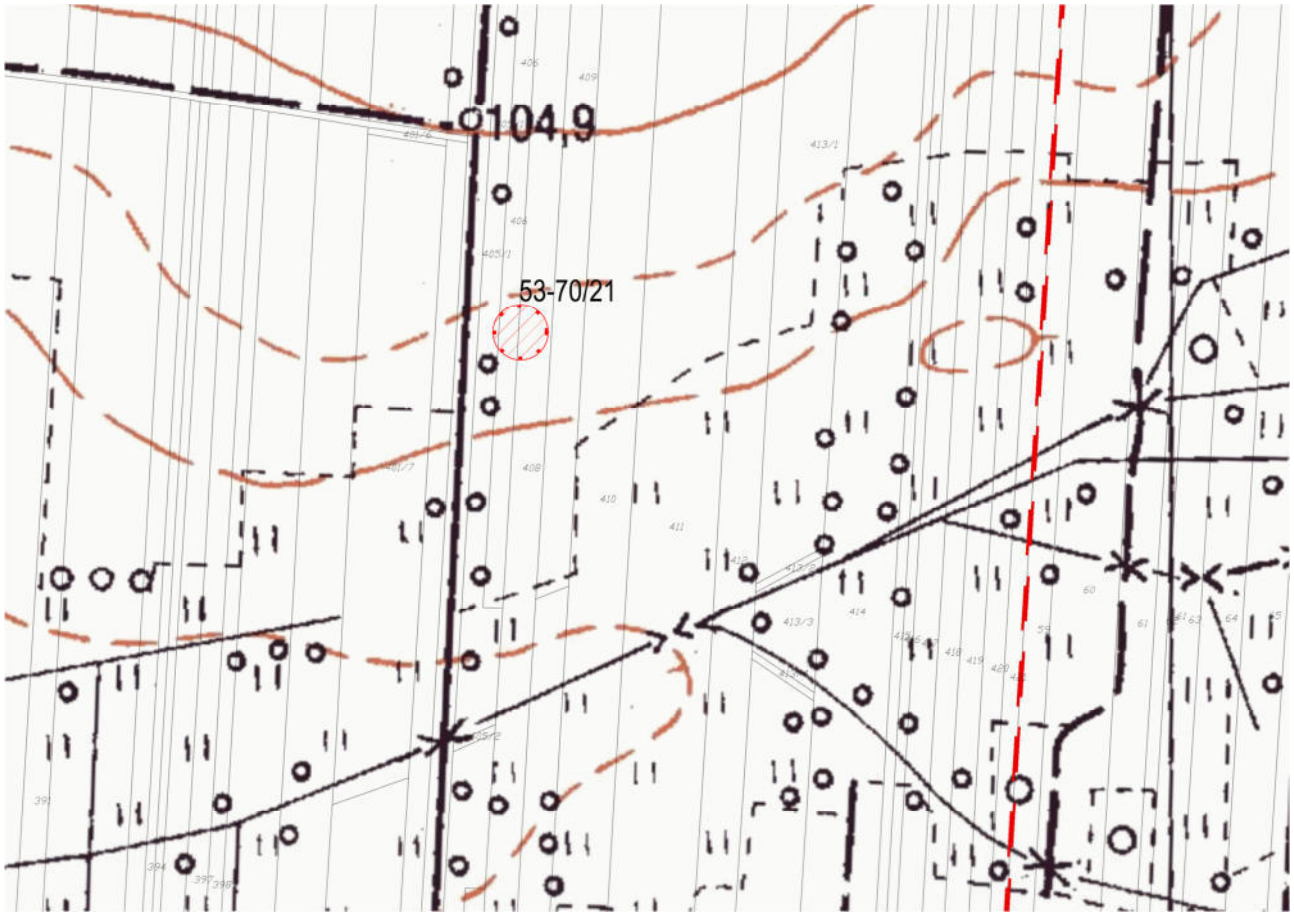

5. POWIAT **wołomiński**

6. WOJEWÓDZTWO **mazowieckie**

7. KOD POCZTOWY **05-205**

8. LOKALIZACJA **działki o nr ewid.: 405/1, 406, 408**

9. LOKALIZACJA ARCHEOLOGICZNA
Nr obszaru AZP **53-70**
Nr stanowiska na obszarze AZP **21**
Nr stanowiska w miejscowości **IX**

10. WŁASNOŚĆ **prywatna**

11. INFORMACJA O OCHRONIE
Wojewódzka ewidencja zabytków
Zapis w planie zagospodarowania przestrzennego
oznaczone stanowisko archeologiczne
drogi gminne, obszar produkcji i usług technicznych

12. WPISUJĄCY DANE
Małgorzata Frączkowska
Agnieszka Niezabitowska

13. DATA WYKONANIA KARTY ADRESOWEJ
13.11.2019 r.

32.KARTA ADRESOWA GMINNEJ EWIDENCJI ZABYTKÓW

1.Obszar / nr stanowiska
Stanowisko archeologiczne nr 53-70/22
Ślad osadnictwa

2. Czas powstania
starożytność

3. MIEJSCOWOŚĆ **Tuł**

4. GMINA **Klembów**

14. Mapa z zaznaczonym stanowiskiem archeologicznym

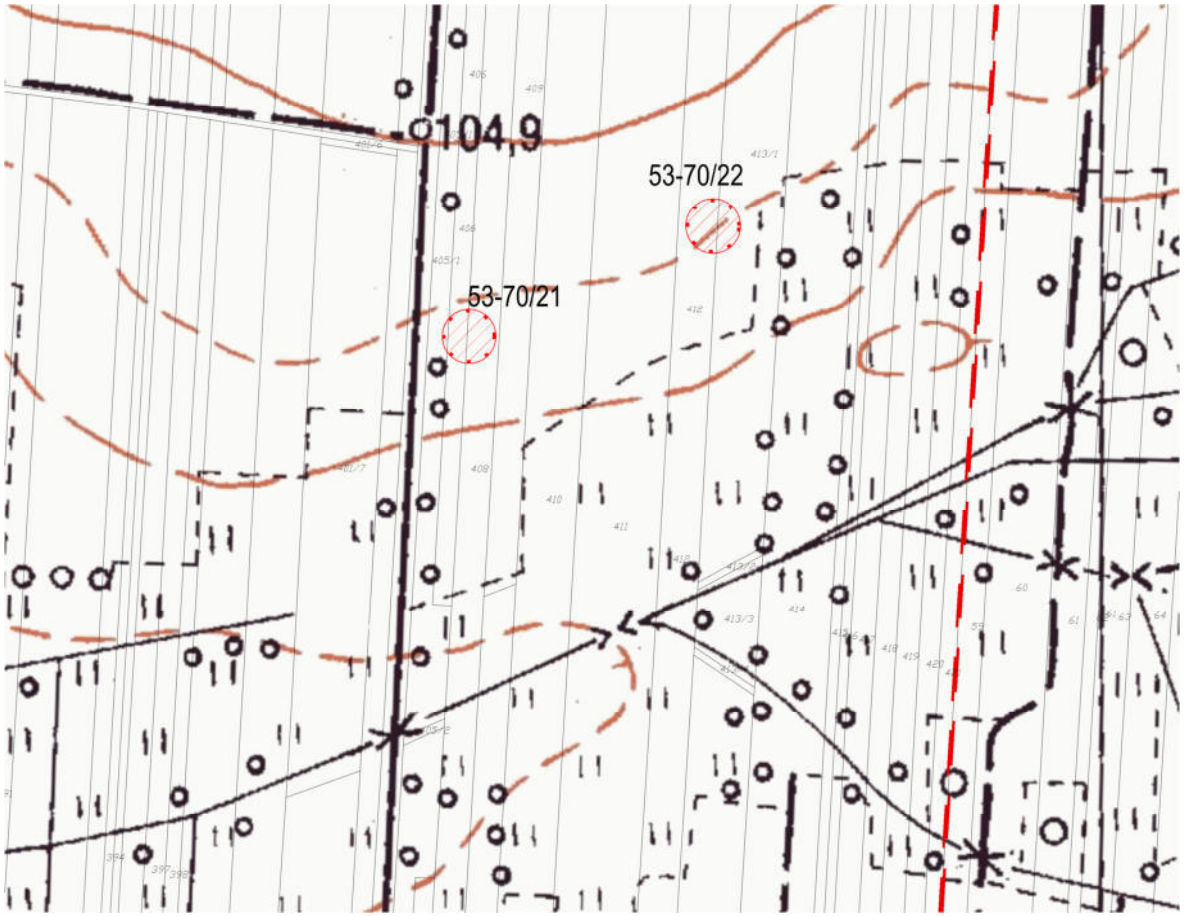

5. POWIAT **wołomiński**

6. WOJEWÓDZTWO **mazowieckie**

7. KOD POCZTOWY **05-205**

8. LOKALIZACJA **działki o nr ewid.: 412, 413/1**

9. LOKALIZACJA ARCHEOLOGICZNA
Nr obszaru AZP **53-70**
Nr stanowiska na obszarze AZP **22**
Nr stanowiska w miejscowości **X**

10. WŁASNOŚĆ **prywatna**

11. INFORMACJA O OCHRONIE
Wojewódzka ewidencja zabytków
Zapis w planie zagospodarowania przestrzennego
obszar produkcji i usług technicznych

12. WPISUJĄCY DANE
Małgorzata Frączkowska
Agnieszka Niezabitowska

13. DATA WYKONANIA KARTY ADRESOWEJ
13.11.2019 r.

33.KARTA ADRESOWA GMINNEJ EWIDENCJI ZABYTKÓW

1.Obszar / nr stanowiska **Stanowisko archeologiczne nr 53-70/23** **Punkt osadniczy**	2. Czas powstania **starożytność**	3. MIEJSCOWOŚĆ **Karolew** 4. GMINA **Klembów**

14. Mapa z zaznaczonym stanowiskiem archeologicznym

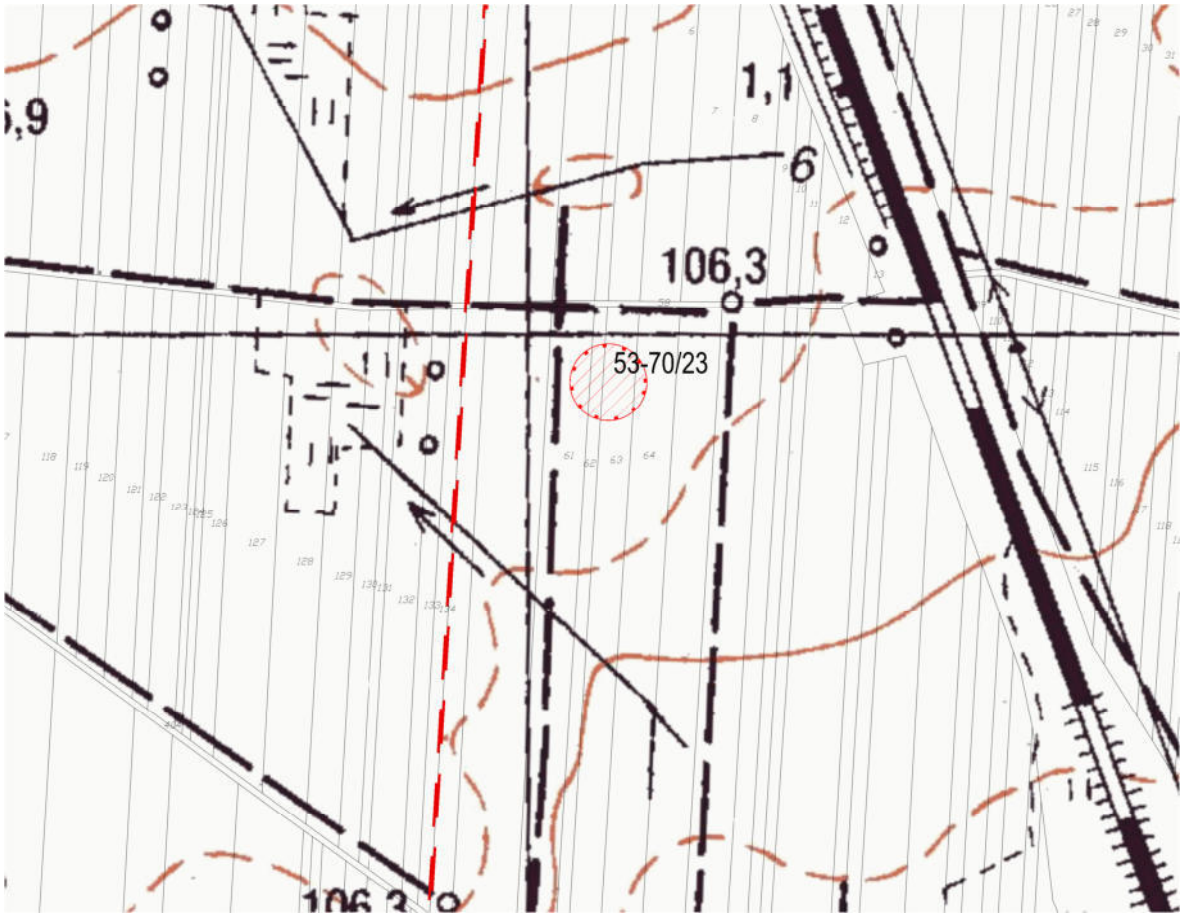

5. POWIAT	**wołomiński**
6. WOJEWÓDZTWO	**mazowieckie**
7. KOD POCZTOWY	**05-205**
8. LOKALIZACJA	**działki o nr ewid.: 61, 62, 63, 64**
9. LOKALIZACJA ARCHEOLOGICZNA Nr obszaru AZP Nr stanowiska na obszarze AZP Nr stanowiska w miejscowości	 **53-70** **23** **V**
10. WŁASNOŚĆ	**prywatna**
11. INFORMACJA O OCHRONIE **Wojewódzka ewidencja zabytków** Zapis w planie zagospodarowania przestrzennego **brak miejscowego planu zagospodarowania przestrzennego**	
12. WPISUJĄCY DANE **Małgorzata Frączkowska** **Agnieszka Niezabitowska**	
13. DATA WYKONANIA KARTY ADRESOWEJ **13.11.2019 r.**	

34.KARTA ADRESOWA GMINNEJ EWIDENCJI ZABYTKÓW

1.Obszar / nr stanowiska **Stanowisko archeologiczne nr 53-70/24** **Osada, Ślad osadnictwa**	2. Czas powstania **późna epoka brązu/ wczesna epoka żelaza, XVI w.**	3. MIEJSCOWOŚĆ **Tuł**
		4. GMINA **Klembów**
14. Mapa z zaznaczonym stanowiskiem archeologicznym		5. POWIAT **wołomiński**
		6. WOJEWÓDZTWO **mazowieckie**
		7. KOD POCZTOWY **05-205**
		8. LOKALIZACJA **działki o nr ewid.: 81, 82, 83, 84, 85, 86, 87, 89, 90**
		9. LOKALIZACJA ARCHEOLOGICZNA Nr obszaru AZP **53-70** Nr stanowiska na obszarze AZP **24** Nr stanowiska w miejscowości **XI**
		10. WŁASNOŚĆ **prywatna**
		11. INFORMACJA O OCHRONIE **Wojewódzka ewidencja zabytków** Zapis w planie zagospodarowania przestrzennego **oznaczone stanowisko archeologiczne** **obszar produkcji i usług technicznych, drogi gminne**
		12. WPISUJĄCY DANE **Małgorzata Frączkowska** **Agnieszka Niezabitowska**
		13. DATA WYKONANIA KARTY ADRESOWEJ **13.11.2019 r.**

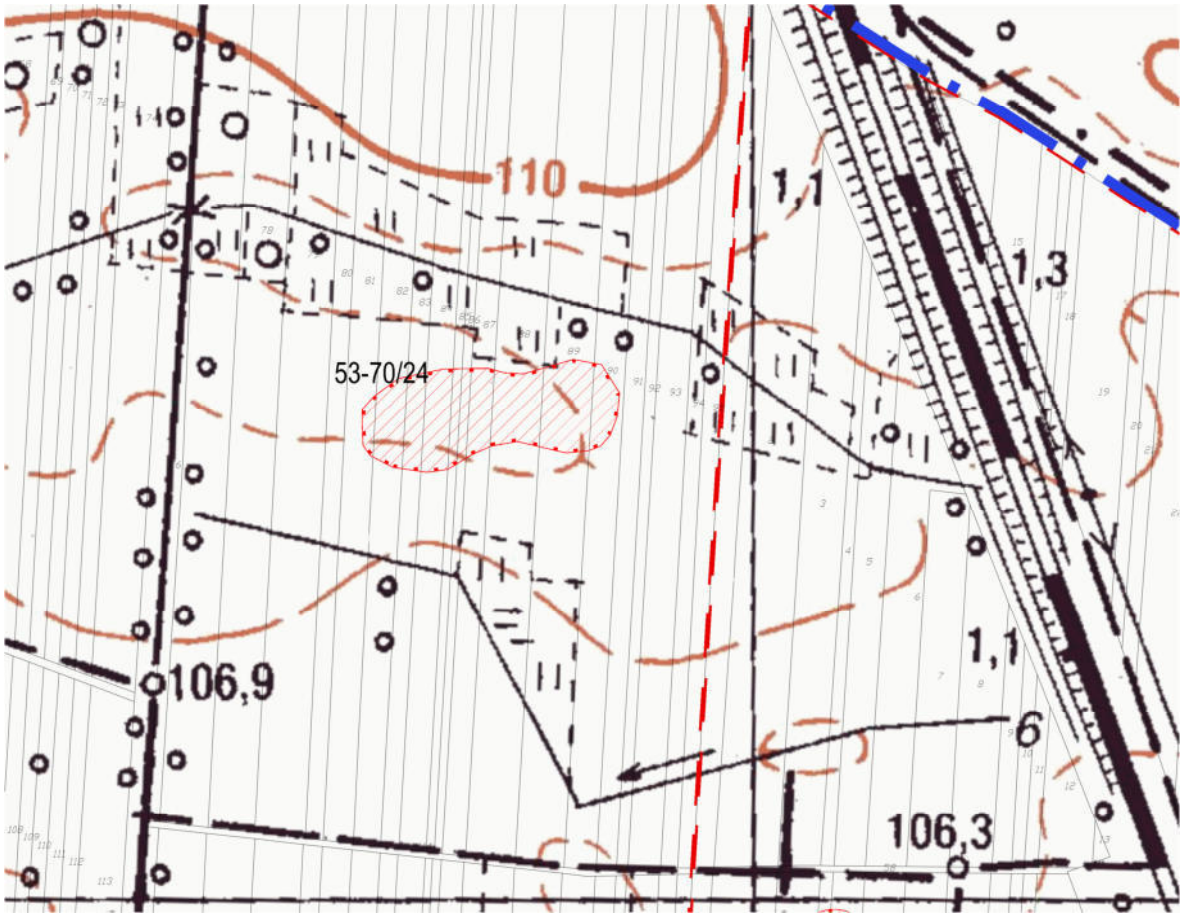

35.KARTA ADRESOWA GMINNEJ EWIDENCJI ZABYTKÓW

1.Obszar / nr stanowiska
Stanowisko archeologiczne nr 53-70/25
Osada, Ślad osadnictwa

2. Czas powstania
starożytność, wczesna epoka brązu

3. MIEJSCOWOŚĆ **Tuł**

4. GMINA **Klembów**

14. Mapa z zaznaczonym stanowiskiem archeologicznym

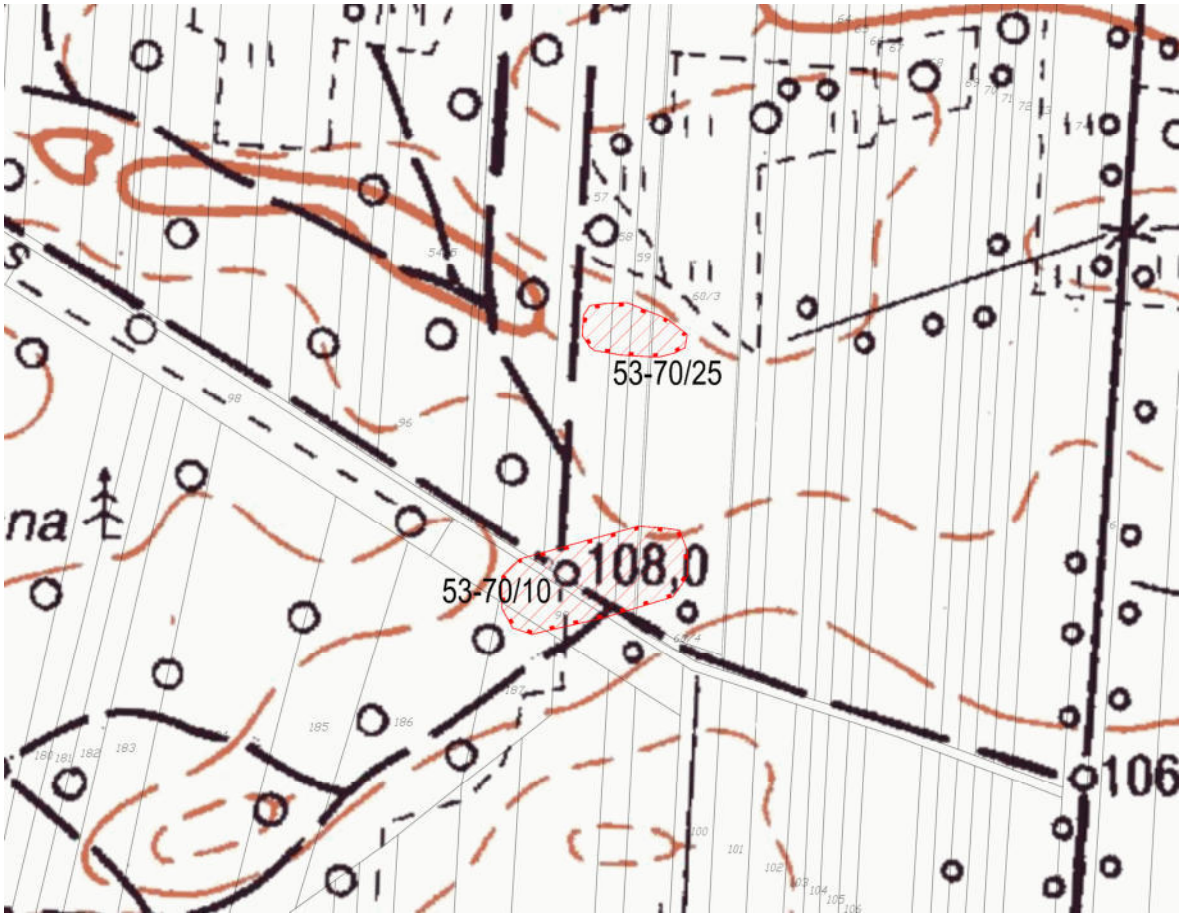

5. POWIAT **wołomiński**

6. WOJEWÓDZTWO **mazowieckie**

7. KOD POCZTOWY **05-205**

8. LOKALIZACJA **działki o nr ewid.: 57, 58, 59, 60/3**

9. LOKALIZACJA ARCHEOLOGICZNA
Nr obszaru AZP **53-70**
Nr stanowiska na obszarze AZP **25**
Nr stanowiska w miejscowości **XII**

10. WŁASNOŚĆ **prywatna**

11. INFORMACJA O OCHRONIE
Wojewódzka ewidencja zabytków
Zapis w planie zagospodarowania przestrzennego
oznaczone stanowisko archeologiczne
Obszar produkcji i usług technicznych

12. WPISUJĄCY DANE
Małgorzata Frączkowska
Agnieszka Niezabitowska

13. DATA WYKONANIA KARTY ADRESOWEJ
13.11.2019 r.

36.KARTA ADRESOWA GMINNEJ EWIDENCJI ZABYTKÓW

1.Obszar / nr stanowiska
Stanowisko archeologiczne nr 53-70/26
Ślad osadnictwa

2. Czas powstania
wczesna epoka brązu

3. MIEJSCOWOŚĆ **Tuł**

4. GMINA **Klembów**

14. Mapa z zaznaczonym stanowiskiem archeologicznym

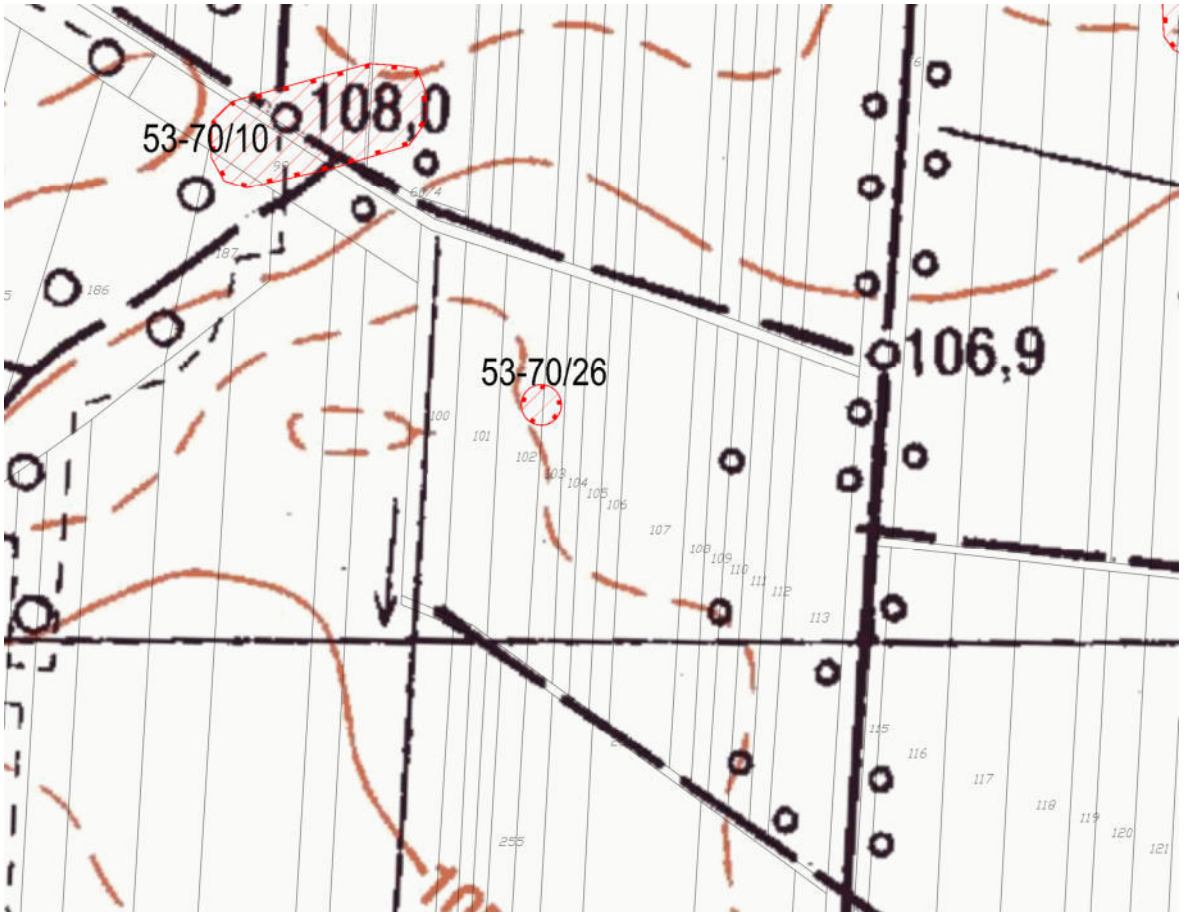

5. POWIAT **wołomiński**

6. WOJEWÓDZTWO **mazowieckie**

7. KOD POCZTOWY **05-205**

8. LOKALIZACJA **działki o nr ewid.: 102, 103**

9. LOKALIZACJA ARCHEOLOGICZNA
Nr obszaru AZP **53-70**
Nr stanowiska na obszarze AZP **26**
Nr stanowiska w miejscowości **XIII**

10. WŁASNOŚĆ **prywatna**

11. INFORMACJA O OCHRONIE
Wojewódzka ewidencja zabytków
Zapis w planie zagospodarowania przestrzennego
oznaczone stanowisko archeologiczne
obszar produkcji i usług technicznych, drogi gminne

12. WPISUJĄCY DANE
Małgorzata Frączkowska
Agnieszka Niezabitowska

13. DATA WYKONANIA KARTY ADRESOWEJ
13.11.2019 r.

37.KARTA ADRESOWA GMINNEJ EWIDENCJI ZABYTKÓW

1.Obszar / nr stanowiska
Stanowisko archeologiczne nr 53-70/27
Ślad osadnictwa/cmentarzysko

2. Czas powstania
starożytność

3. MIEJSCOWOŚĆ **Tuł**

4. GMINA **Klembów**

14. Mapa z zaznaczonym stanowiskiem archeologicznym

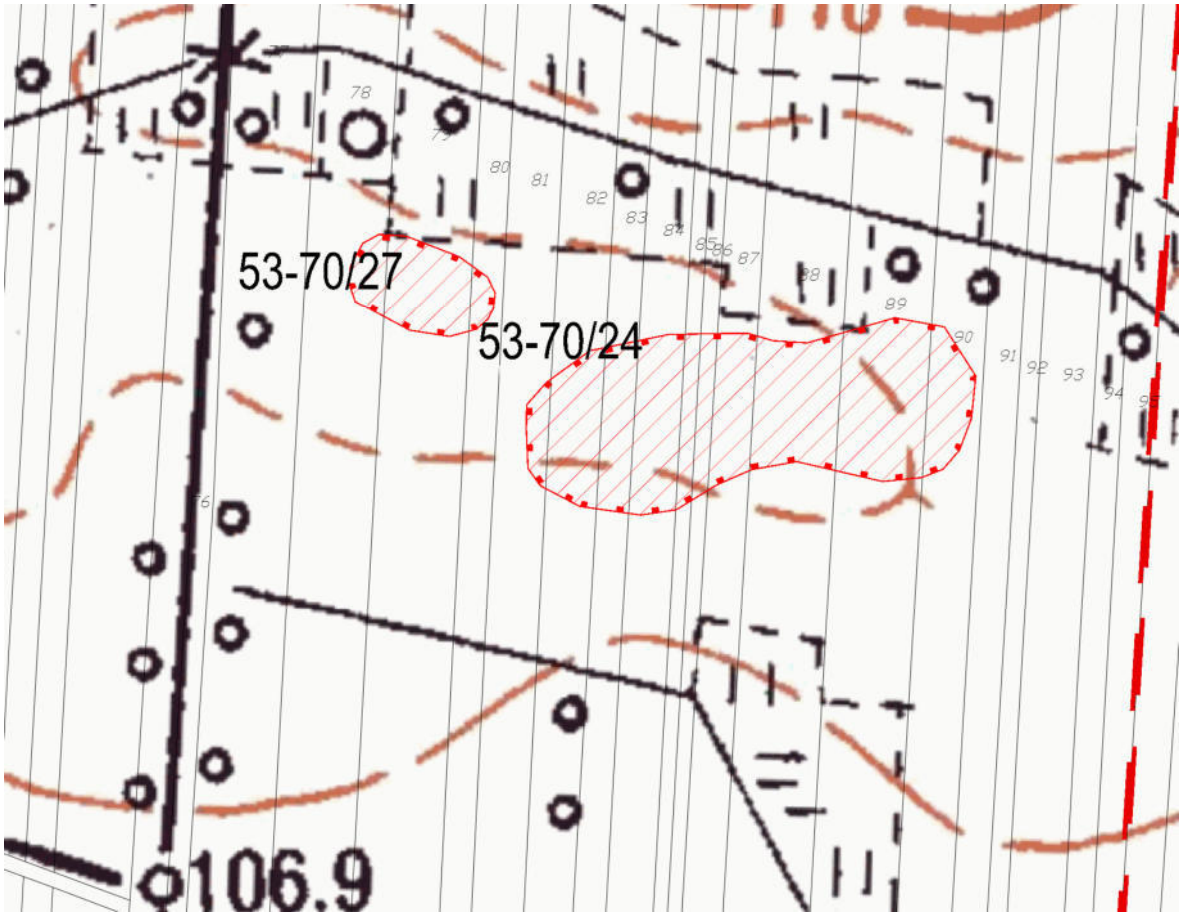

5. POWIAT **wołomiński**

6. WOJEWÓDZTWO **mazowieckie**

7. KOD POCZTOWY **05-205**

8. LOKALIZACJA **działki o nr ewid.: 78, 79, 80**

9. LOKALIZACJA ARCHEOLOGICZNA
Nr obszaru AZP **53-70**
Nr stanowiska na obszarze AZP **27**
Nr stanowiska w miejscowości **XIV**

10. WŁASNOŚĆ **prywatna**

11. INFORMACJA O OCHRONIE
Wojewódzka ewidencja zabytków
Zapis w planie zagospodarowania przestrzennego
oznaczone stanowisko archeologiczne
obszar produkcji i usług technicznych

12. WPISUJĄCY DANE
Małgorzata Frączkowska
Agnieszka Niezabitowska

13. DATA WYKONANIA KARTY ADRESOWEJ
13.11.2019 r.

38.KARTA ADRESOWA GMINNEJ EWIDENCJI ZABYTKÓW

1.Obszar / nr stanowiska **Stanowisko archeologiczne nr 53-70/28** **Ślad osadnictwa**	2. Czas powstania **osada, ślad osadnictwa neolit, okres wpływów rzymskich**	3. MIEJSCOWOŚĆ **Tuł**
		4. GMINA **Klembów**
14. Mapa z zaznaczonym stanowiskiem archeologicznym		5. POWIAT **wołomiński**
		6. WOJEWÓDZTWO **mazowieckie**
		7. KOD POCZTOWY **05-205**
		8. LOKALIZACJA **działki o nr ewid.: 68, 69, 70, 71, 72, 73, 74, 75**
		9. LOKALIZACJA ARCHEOLOGICZNA Nr obszaru AZP **53-70** Nr stanowiska na obszarze AZP **28** Nr stanowiska w miejscowości **XV**
		10. WŁASNOŚĆ **prywatna**
		11. INFORMACJA O OCHRONIE **Wojewódzka ewidencja zabytków** Zapis w planie zagospodarowania przestrzennego **oznaczone stanowisko archeologiczne** **obszar produkcji i usług technicznych, drogi gminne**
		12. WPISUJĄCY DANE **Małgorzata Frączkowska** **Agnieszka Niezabitowska**
		13. DATA WYKONANIA KARTY ADRESOWEJ **13.11.2019 r.**

39.KARTA ADRESOWA GMINNEJ EWIDENCJI ZABYTKÓW

1.Obszar / nr stanowiska
Stanowisko archeologiczne nr 53-70/29
Ślad osadnictwa

2. Czas powstania
starożytność

3. MIEJSCOWOŚĆ **Tuł**

4. GMINA **Klembów**

14. Mapa z zaznaczonym stanowiskiem archeologicznym

5. POWIAT **wołomiński**

6. WOJEWÓDZTWO **mazowieckie**

7. KOD POCZTOWY **05-205**

8. LOKALIZACJA **działki o nr ewid.: 63, 64, 65, 66**

9. LOKALIZACJA ARCHEOLOGICZNA
Nr obszaru AZP **53-70**
Nr stanowiska na obszarze AZP **29**
Nr stanowiska w miejscowości **XVI**

10. WŁASNOŚĆ **prywatna**

11. INFORMACJA O OCHRONIE
Wojewódzka ewidencja zabytków
Zapis w planie zagospodarowania przestrzennego
oznaczone stanowisko archeologiczne
obszar produkcji i usług technicznych, drogi gminne

12. WPISUJĄCY DANE
Małgorzata Frączkowska
Agnieszka Niezabitowska

13. DATA WYKONANIA KARTY ADRESOWEJ
13.11.2019 r.

40.KARTA ADRESOWA GMINNEJ EWIDENCJI ZABYTKÓW		
1.Obszar / nr stanowiska **Stanowisko archeologiczne nr 53-70/30** **Osada, cmentarzysko**	2. Czas powstania **późna epoka brązu/ wczesna epoka żelaza, starożytność**	3. MIEJSCOWOŚĆ **Karolew**
		4. GMINA **Klembów**
14. Mapa z zaznaczonym stanowiskiem archeologicznym 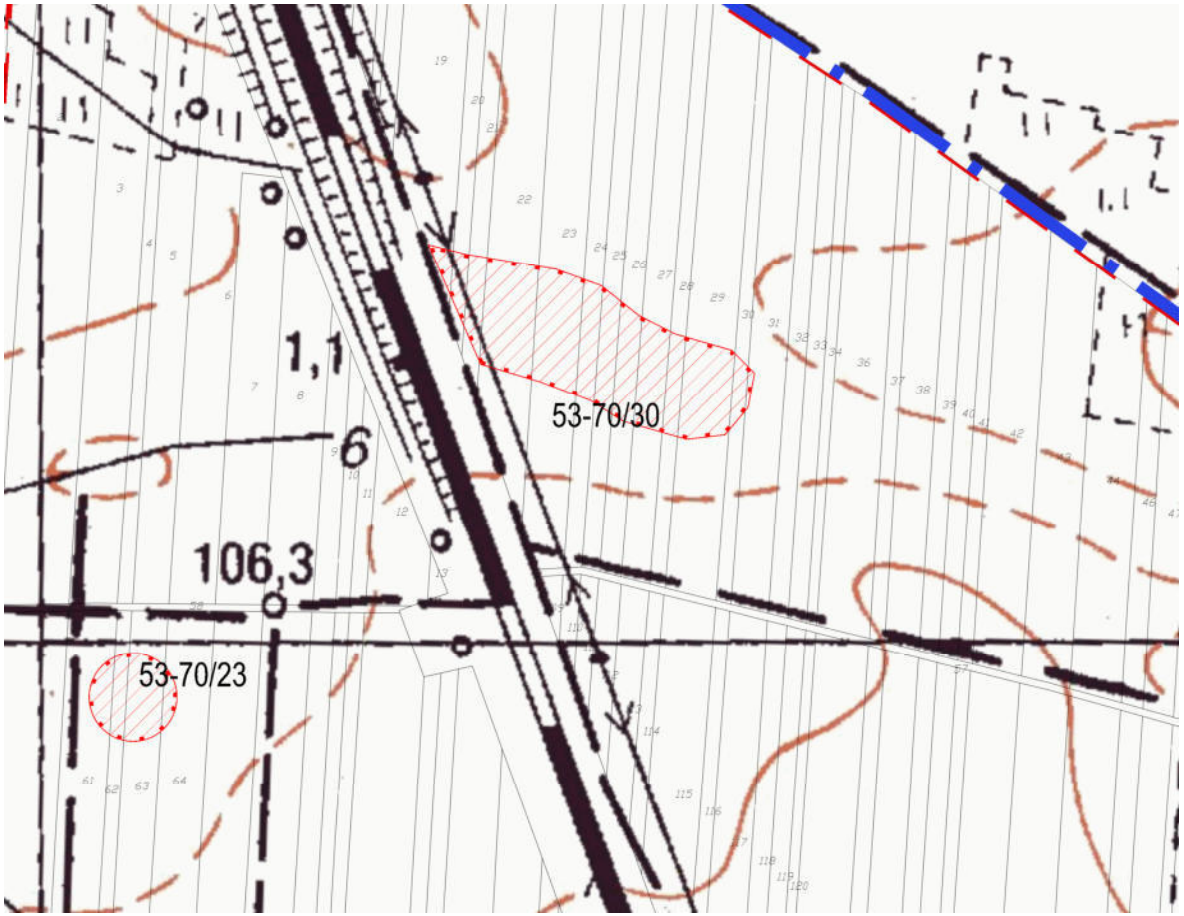 		5. POWIAT **wołomiński**
		6. WOJEWÓDZTWO **mazowieckie**
		7. KOD POCZTOWY **05-205**
		8. LOKALIZACJA **działki o nr ewid. 19, 20, 21, 22, 23, 24, 25, 26, 27, 28, 29, 30**
		9. LOKALIZACJA ARCHEOLOGICZNA Nr obszaru AZP **53-70** Nr stanowiska na obszarze AZP **30** Nr stanowiska w miejscowości **VI**
		10. WŁASNOŚĆ **prywatna**
		11. INFORMACJA O OCHRONIE **Wojewódzka ewidencja zabytków** Zapis w planie zagospodarowania przestrzennego **brak miejscowego planu zagospodarowania**
		12. WPISUJĄCY DANE **Małgorzata Frączkowska** **Agnieszka Niezabitowska**
		13. DATA WYKONANIA KARTY ADRESOWEJ **13.11.2019 r.**

41.KARTA ADRESOWA GMINNEJ EWIDENCJI ZABYTKÓW

1.Obszar / nr stanowiska
Stanowisko archeologiczne nr 53-70/31
Ślad osadnictwa, cmentarzysko

2. Czas powstania
neolit, późna epoka brązu/ wczesna epoka żelaza, starożytność

3. MIEJSCOWOŚĆ **Karolew**

4. GMINA **Klembów**

14. Mapa z zaznaczonym stanowiskiem archeologicznym

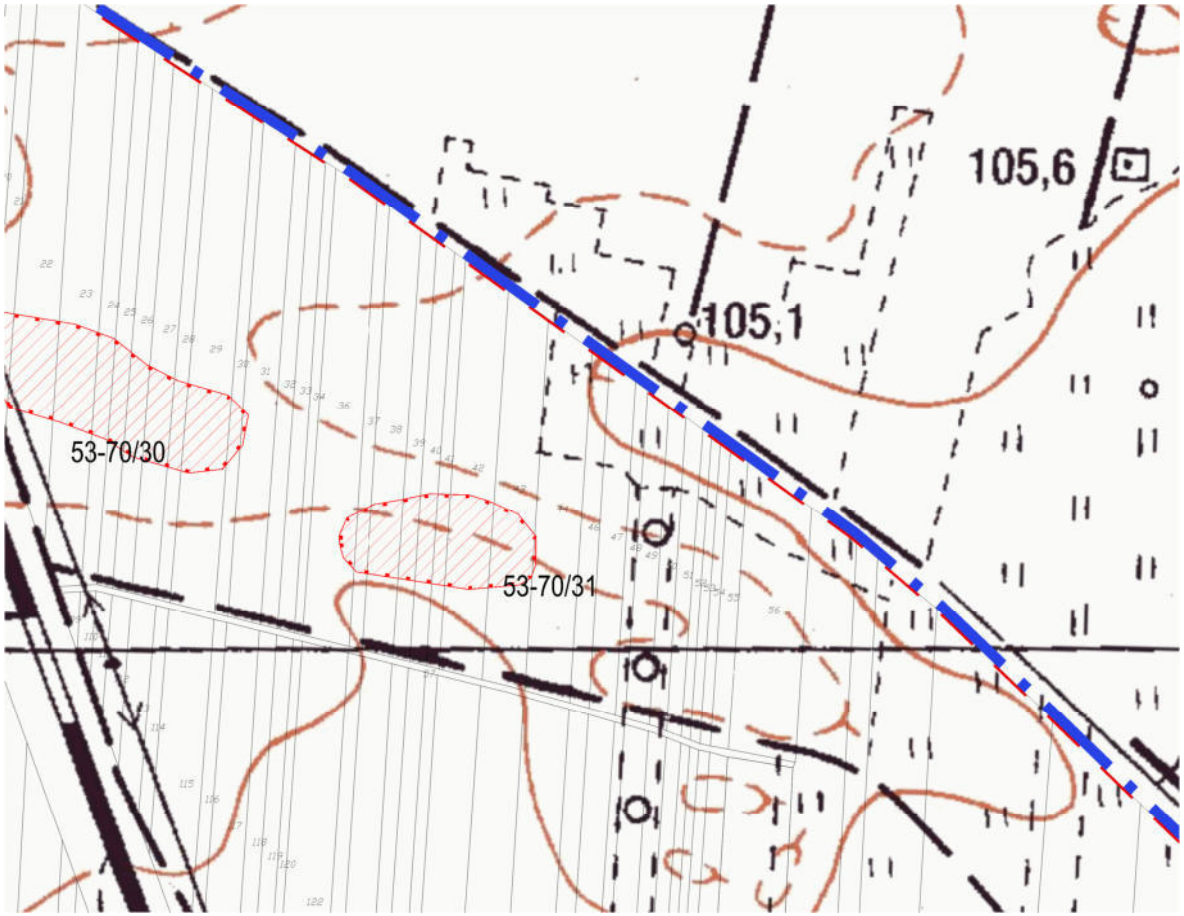

5. POWIAT **wołomiński**

6. WOJEWÓDZTWO **mazowieckie**

7. KOD POCZTOWY **05-205**

8. LOKALIZACJA **działki o nr ewid.: 36, 37, 38, 39, 40, 41, 42, 43, 44**

9. LOKALIZACJA ARCHEOLOGICZNA
Nr obszaru AZP **53-70**
Nr stanowiska na obszarze AZP **31**
Nr stanowiska w miejscowości **VII**

10. WŁASNOŚĆ **prywatna**

11. INFORMACJA O OCHRONIE
Wojewódzka ewidencja zabytków
Zapis w planie zagospodarowania przestrzennego
brak miejscowego planu zagospodarowania

12. WPISUJĄCY DANE
Małgorzata Frączkowska
Agnieszka Niezabitowska

13. DATA WYKONANIA KARTY ADRESOWEJ
13.11.2019 r.

42.KARTA ADRESOWA GMINNEJ EWIDENCJI ZABYTKÓW

1.Obszar / nr stanowiska **Stanowisko archeologiczne nr 53-70/32** **Ślad osadnictwa**	2. Czas powstania **starożytność**	3. MIEJSCOWOŚĆ **Karolew** 4. GMINA **Klembów**

14. Mapa z zaznaczonym stanowiskiem archeologicznym

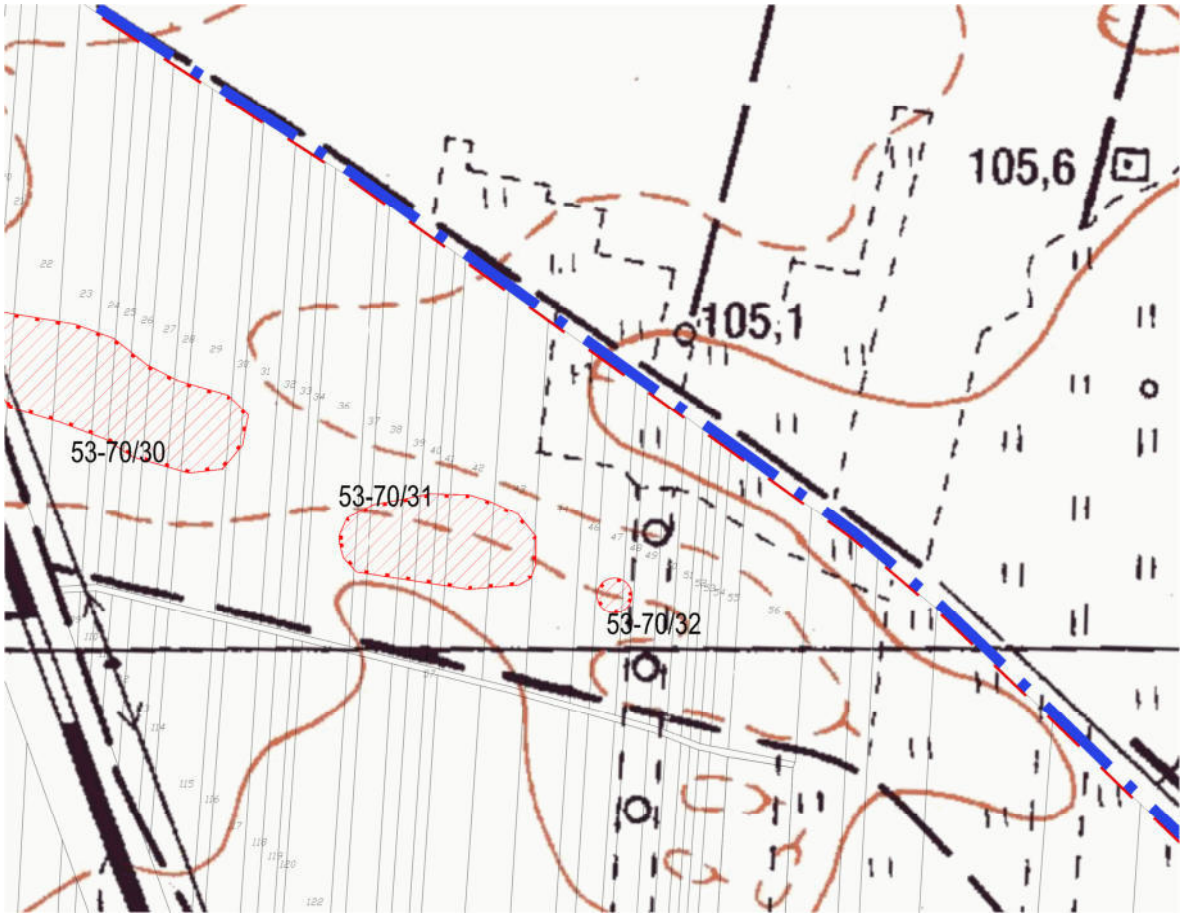

5. POWIAT	**wołomiński**
6. WOJEWÓDZTWO	**mazowieckie**
7. KOD POCZTOWY	**05-205**
8. LOKALIZACJA	**działki o nr ewid.: 47, 48**
9. LOKALIZACJA ARCHEOLOGICZNA Nr obszaru AZP **53-70** Nr stanowiska na obszarze AZP **32** Nr stanowiska w miejscowości **VIII**	
10. WŁASNOŚĆ **prywatna**	
11. INFORMACJA O OCHRONIE **Wojewódzka ewidencja zabytków** Zapis w planie zagospodarowania przestrzennego **brak miejscowego planu zagospodarowania**	
12. WPISUJĄCY DANE **Małgorzata Frączkowska** **Agnieszka Niezabitowska**	
13. DATA WYKONANIA KARTY ADRESOWEJ **13.11.2019 r.**	

43.KARTA ADRESOWA GMINNEJ EWIDENCJI ZABYTKÓW

1.Obszar / nr stanowiska **Stanowisko archeologiczne nr 53-70/92** **Ślad osadnictwa**	2. Czas powstania **średniowiecze/nowożytność**	3. MIEJSCOWOŚĆ **Lipka („Nadleśnictwo Drewnica”)**
		4. GMINA **Klembów**
14. Mapa z zaznaczonym stanowiskiem archeologicznym		5. POWIAT **wołomiński**
		6. WOJEWÓDZTWO **mazowieckie**
		7. KOD POCZTOWY **05-205**
		8. LOKALIZACJA **działka o nr ewid. 1234/2**
		9. LOKALIZACJA ARCHEOLOGICZNA Nr obszaru AZP **53-70** Nr stanowiska na obszarze AZP **92** Nr stanowiska w miejscowości **I**
		10. WŁASNOŚĆ **prywatna**
		11. INFORMACJA O OCHRONIE **Wojewódzka ewidencja zabytków** Zapis w planie zagospodarowania przestrzennego **brak miejscowego planu zagospodarowania**
		12. WPISUJĄCY DANE **Małgorzata Frączkowska** **Agnieszka Niezabitowska**
		13. DATA WYKONANIA KARTY ADRESOWEJ **13.11.2019 r.**

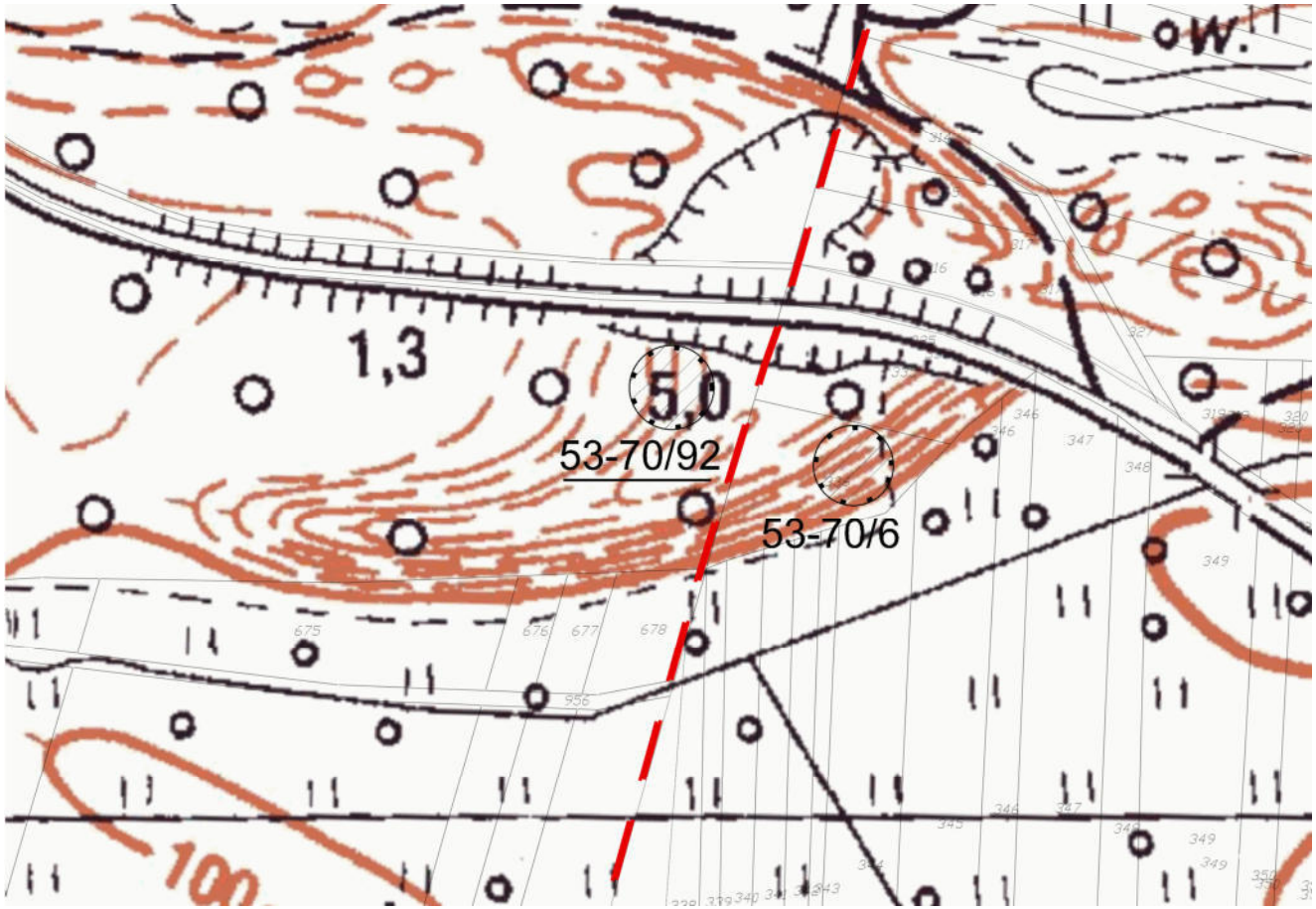

44.KARTA ADRESOWA GMINNEJ EWIDENCJI ZABYTKÓW

1.Obszar / nr stanowiska **Stanowisko archeologiczne nr 53-70/94** **Punkty osadnicze**	2. Czas powstania **neolit, starożytność**	3. MIEJSCOWOŚĆ **Krusze** 4. GMINA **Klembów**

14. Mapa z zaznaczonym stanowiskiem archeologicznym

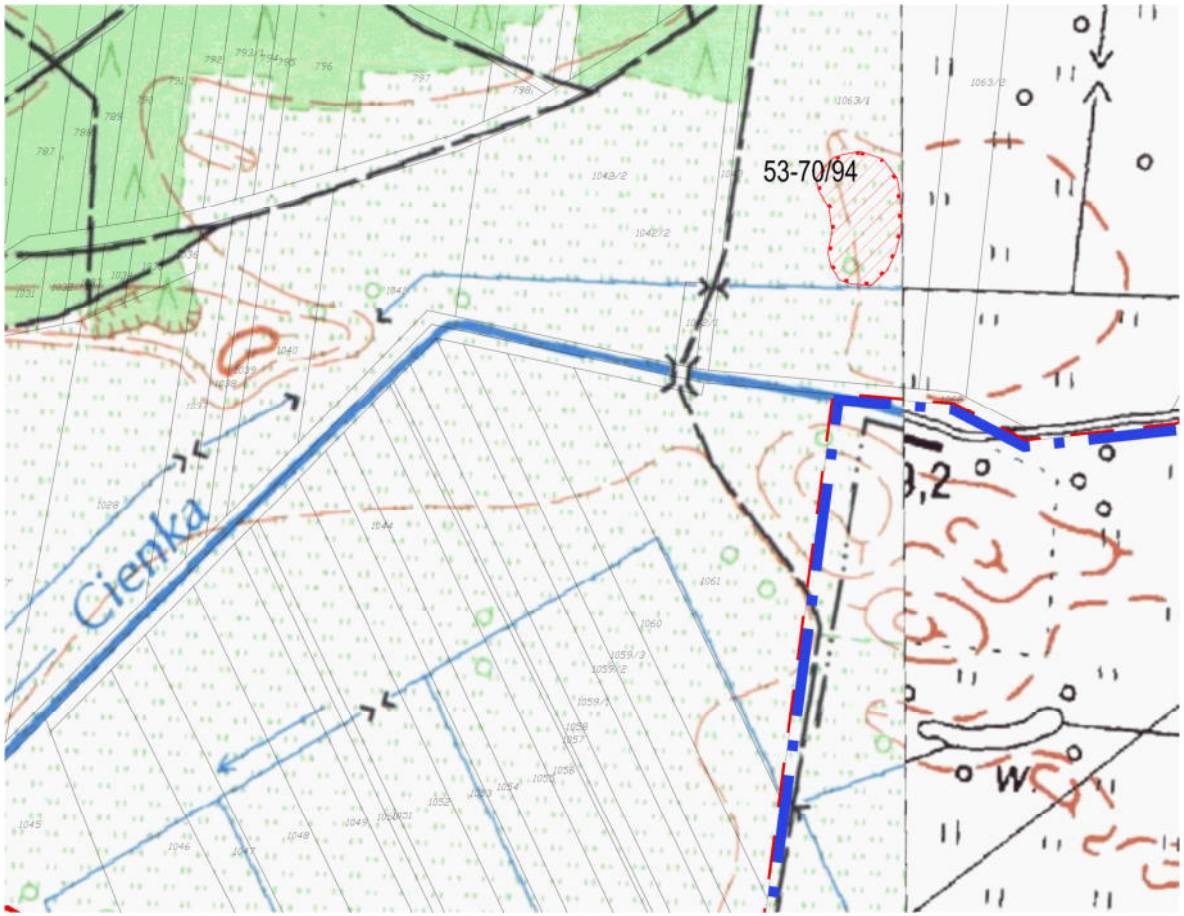

5. POWIAT **wołomiński**

6. WOJEWÓDZTWO **mazowieckie**

7. KOD POCZTOWY **05-205**

8. LOKALIZACJA **działka o nr ewid. 1063/1**

9. LOKALIZACJA ARCHEOLOGICZNA
Nr obszaru AZP **53-70**
Nr stanowiska na obszarze AZP **94**
Nr stanowiska w miejscowości **I**

10. WŁASNOŚĆ **prywatna**

11. INFORMACJA O OCHRONIE
Wojewódzka ewidencja zabytków
Zapis w planie zagospodarowania przestrzennego
brak miejscowego planu zagospodarowania

12. WPISUJĄCY DANE
Małgorzata Frączkowska
Agnieszka Niezabitowska

13. DATA WYKONANIA KARTY ADRESOWEJ
13.11.2019 r.

45.KARTA ADRESOWA GMINNEJ EWIDENCJI ZABYTKÓW

1.Obszar / nr stanowiska
Stanowisko archeologiczne nr 53-70/95
Osada

2. Czas powstania
wczesna epoka brązu

3. MIEJSCOWOŚĆ **Krusze**

4. GMINA **Klembów**

14. Mapa z zaznaczonym stanowiskiem archeologicznym

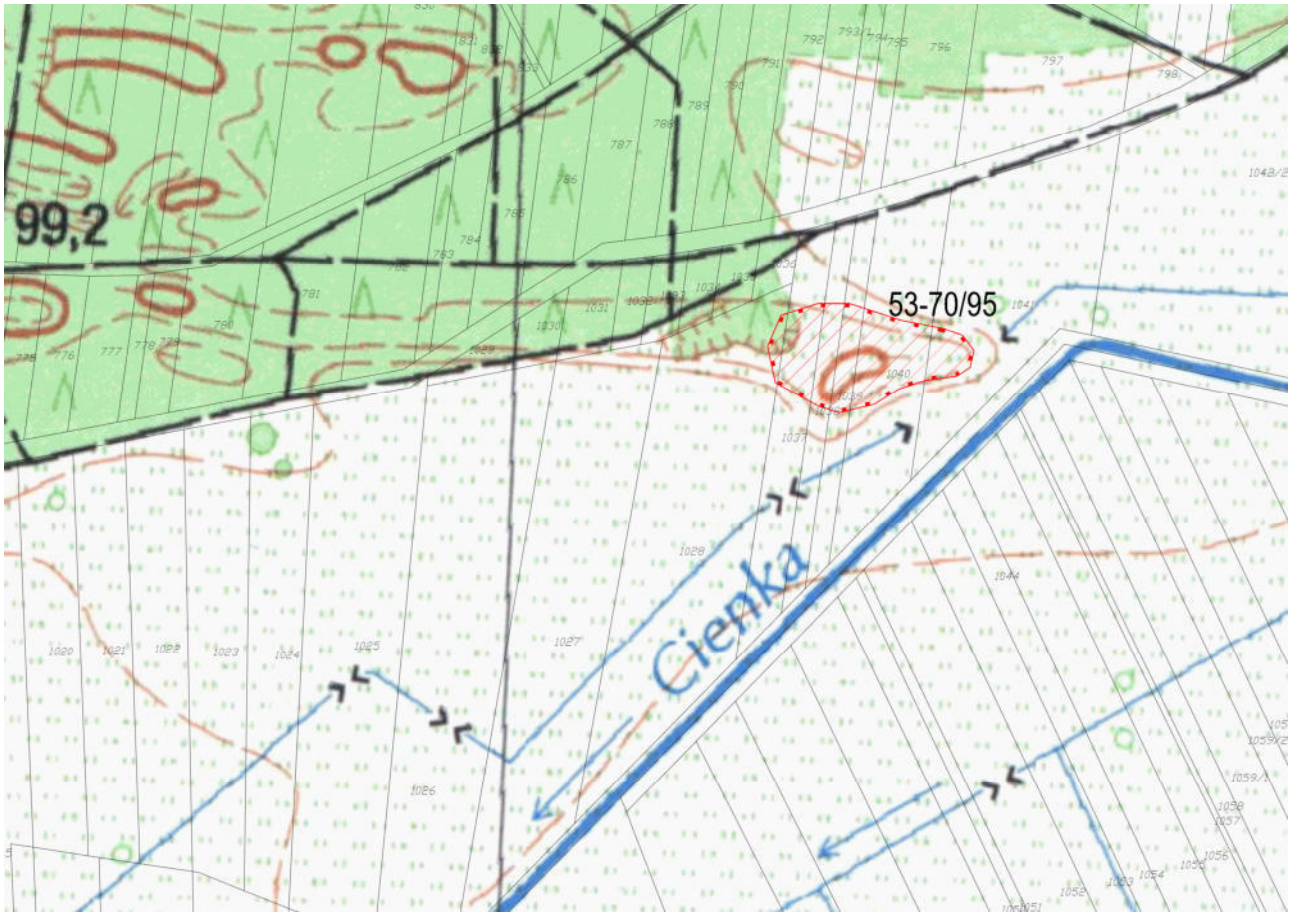

5. POWIAT **wołomiński**

6. WOJEWÓDZTWO **mazowieckie**

7. KOD POCZTOWY **05-205**

8. LOKALIZACJA **działki o nr ewid.: 1028, 1037, 1038, 1039, 1040, 1041**

9. LOKALIZACJA ARCHEOLOGICZNA
Nr obszaru AZP **53-70**
Nr stanowiska na obszarze AZP **95**
Nr stanowiska w miejscowości **II**

10. WŁASNOŚĆ **prywatna**

11. INFORMACJA O OCHRONIE
Wojewódzka ewidencja zabytków
Zapis w planie zagospodarowania przestrzennego
brak miejscowego planu zagospodarowania

12. WPISUJĄCY DANE
Małgorzata Frączkowska
Agnieszka Niezabitowska

13. DATA WYKONANIA KARTY ADRESOWEJ
13.11.2019 r.

46.KARTA ADRESOWA GMINNEJ EWIDENCJI ZABYTKÓW

1.Obszar / nr stanowiska **Stanowisko archeologiczne nr 53-70/96** **Ślad osadnictwa**	2. Czas powstania **schyłkowy paleolit**	3. MIEJSCOWOŚĆ **Pieńki** 4. GMINA **Klembów**

14. Mapa z zaznaczonym stanowiskiem archeologicznym

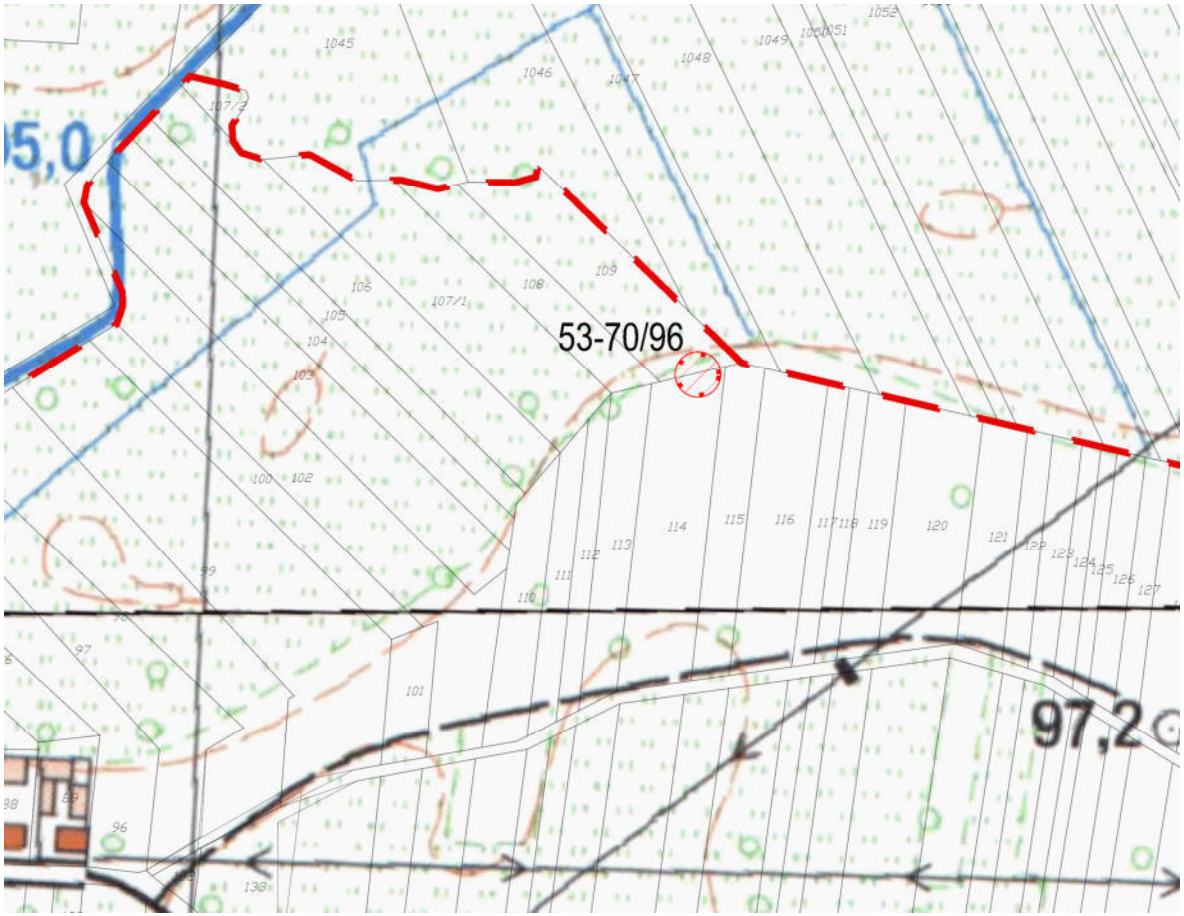

5. POWIAT **wołomiński**

6. WOJEWÓDZTWO **mazowieckie**

7. KOD POCZTOWY **05-205**

8. LOKALIZACJA **działki o nr ewid.: 109, 114**

9. LOKALIZACJA ARCHEOLOGICZNA
Nr obszaru AZP **53-70**
Nr stanowiska na obszarze AZP **96**
Nr stanowiska w miejscowości **III**

10. WŁASNOŚĆ **prywatna**

11. INFORMACJA O OCHRONIE
Wojewódzka ewidencja zabytków
Zapis w planie zagospodarowania przestrzennego
brak miejscowego planu zagospodarowania

12. WPISUJĄCY DANE
Małgorzata Frączkowska
Agnieszka Niezabitowska

13. DATA WYKONANIA KARTY ADRESOWEJ
13.11.2019 r.

47.KARTA ADRESOWA GMINNEJ EWIDENCJI ZABYTKÓW

1.Obszar / nr stanowiska **Stanowisko archeologiczne nr 54-70/1** **Ślady osadnictwa**	2. Czas powstania **mezolit/ neolit/epoka brązu**	3. MIEJSCOWOŚĆ **Lipka**
		4. GMINA **Klembów**
14. Mapa z zaznaczonym stanowiskiem archeologicznym		5. POWIAT **wołomiński**
		6. WOJEWÓDZTWO **mazowieckie**
		7. KOD POCZTOWY **05-205**
		8. LOKALIZACJA **działki o nr ewid.: 1083, 1084**
		9. LOKALIZACJA ARCHEOLOGICZNA Nr obszaru AZP **54-70** Nr stanowiska na obszarze AZP **1** Nr stanowiska w miejscowości **I**
		10. WŁASNOŚĆ **prywatna**
		11. INFORMACJA O OCHRONIE **Wojewódzka ewidencja zabytków** Zapis w planie zagospodarowania przestrzennego **brak miejscowego planu zagospodarowania**
		12. WPISUJĄCY DANE **Małgorzata Frączkowska** **Agnieszka Niezabitowska**
		13. DATA WYKONANIA KARTY ADRESOWEJ **13.11.2019 r.**

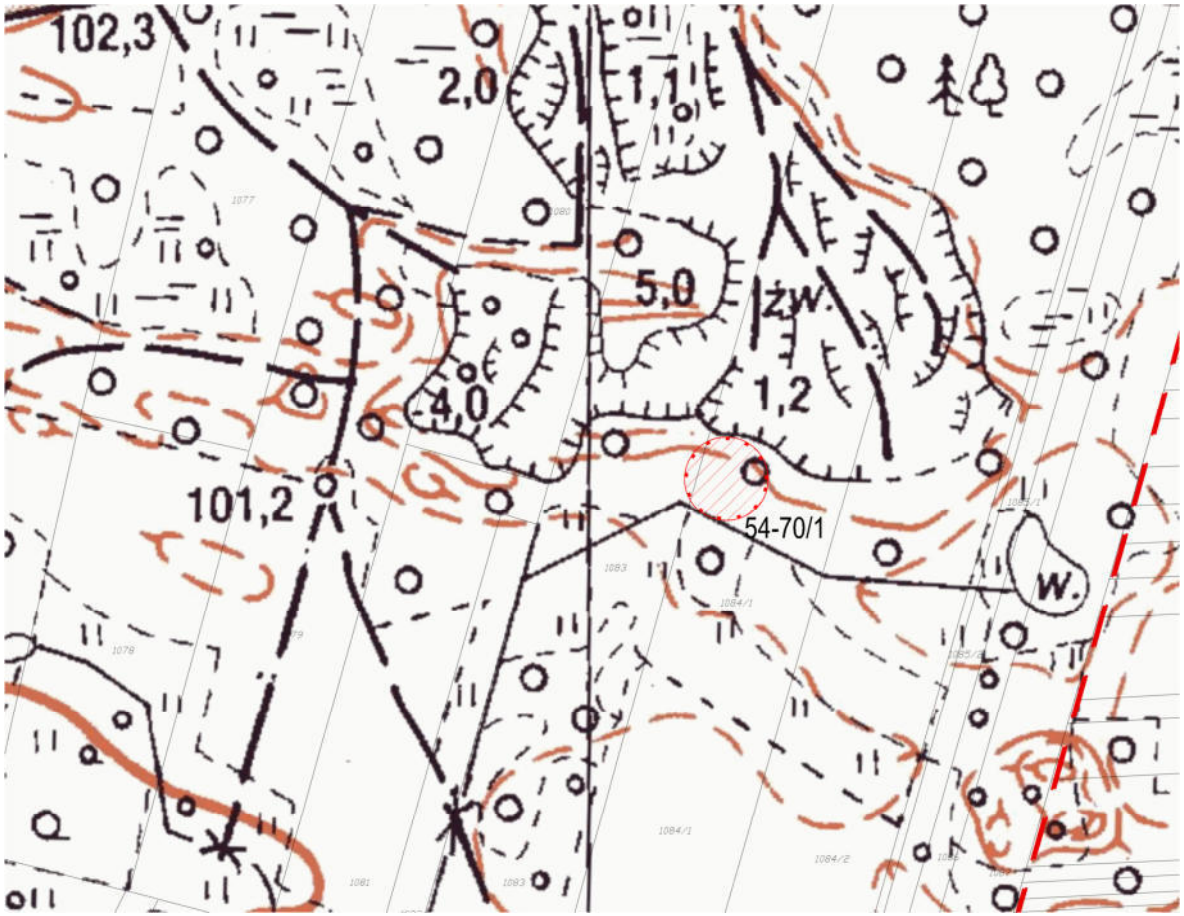

48.KARTA ADRESOWA GMINNEJ EWIDENCJI ZABYTKÓW		
1.Obszar / nr stanowiska **Stanowisko archeologiczne nr 54-70/2** **Ślady osadnictwa**	2. Czas powstania **paleolit/ górny mezolit/ epoka brązu, późny laten/ okres rzymski**	3. MIEJSCOWOŚĆ **Lipka**
		4. GMINA **Klembów**
14. Mapa z zaznaczonym stanowiskiem archeologicznym		5. POWIAT **wołomiński**
		6. WOJEWÓDZTWO **mazowieckie**
		7. KOD POCZTOWY **05-205**
		8. LOKALIZACJA **działka o nr ewid.: 1076**
		9. LOKALIZACJA ARCHEOLOGICZNA Nr obszaru AZP **54-70** Nr stanowiska na obszarze AZP **2** Nr stanowiska w miejscowości **II**
		10. WŁASNOŚĆ **prywatna**
		11. INFORMACJA O OCHRONIE **Wojewódzka ewidencja zabytków** Zapis w planie zagospodarowania przestrzennego **brak miejscowego planu zagospodarowania**
		12. WPISUJĄCY DANE **Małgorzata Frączkowska** **Agnieszka Niezabitowska**
		13. DATA WYKONANIA KARTY ADRESOWEJ **13.11.2019 r.**

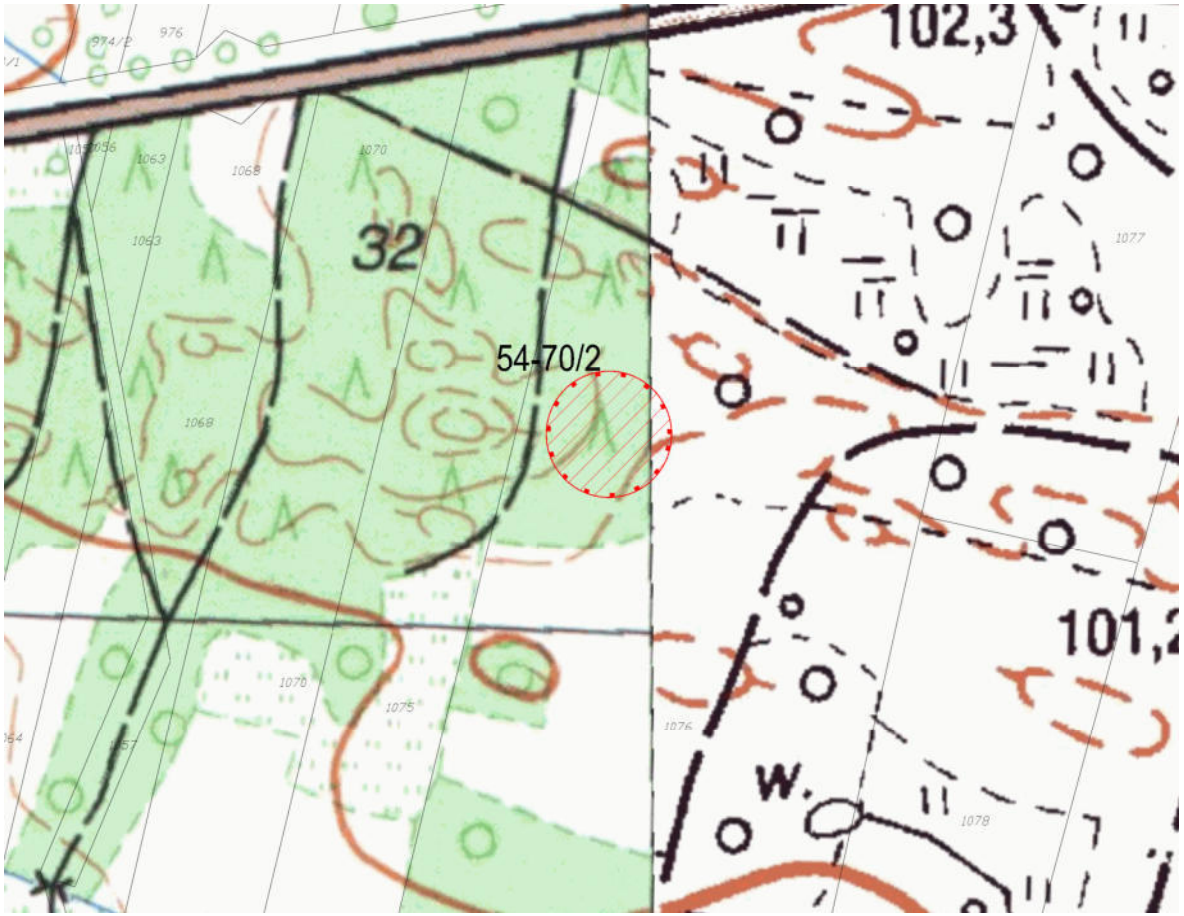

49.KARTA ADRESOWA GMINNEJ EWIDENCJI ZABYTKÓW

1.Obszar / nr stanowiska
Stanowisko archeologiczne nr 54-70/3
Ślady osadnictwa

2. Czas powstania
paleolit/ górny mezolit, neolit, epoka brązu

3. MIEJSCOWOŚĆ **Tuł**

4. GMINA **Klembów**

14. Mapa z zaznaczonym stanowiskiem archeologicznym

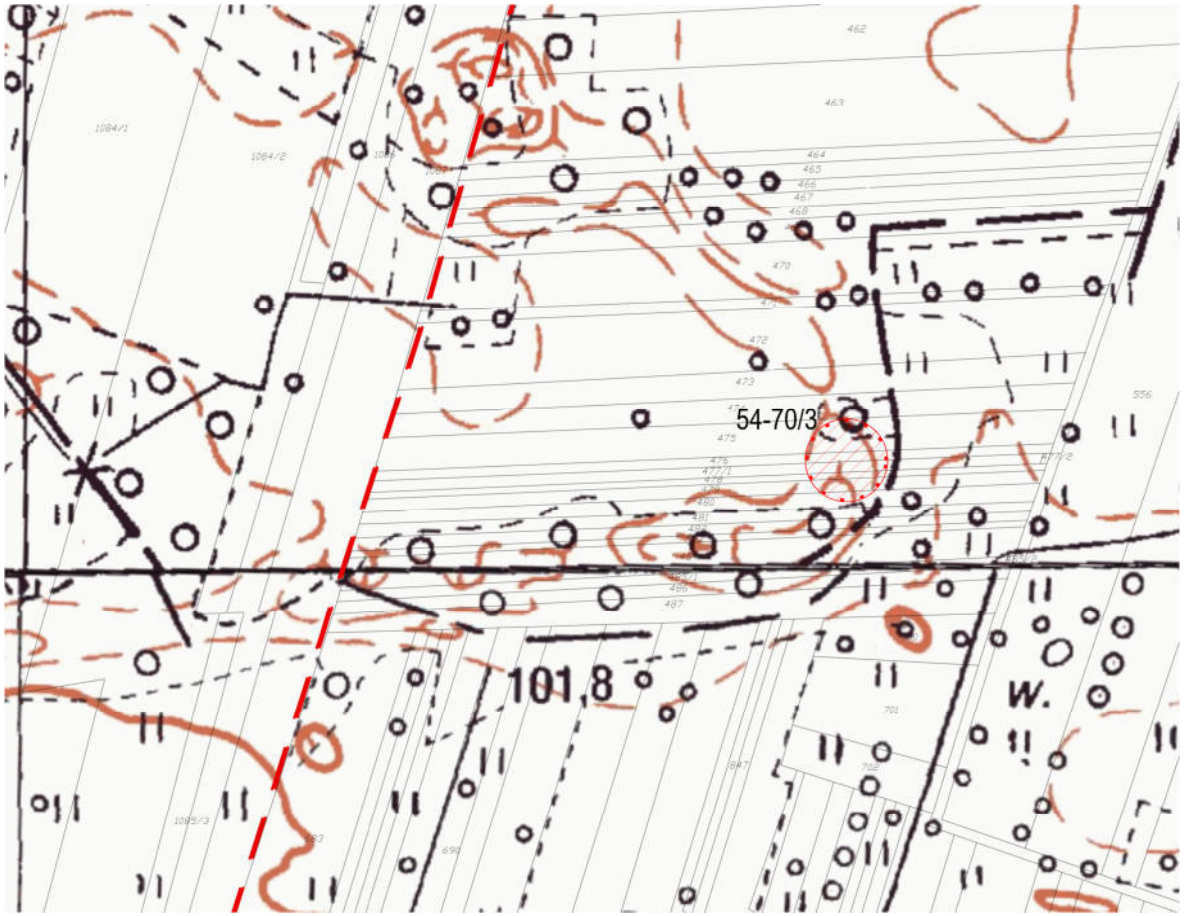

5. POWIAT **wołomiński**

6. WOJEWÓDZTWO **mazowieckie**

7. KOD POCZTOWY **05-205**

8. LOKALIZACJA **działki o nr ewid.: 475, 476, 477/1, 478, 479, 480**

9. LOKALIZACJA ARCHEOLOGICZNA
Nr obszaru AZP **54-70**
Nr stanowiska na obszarze AZP **3**
Nr stanowiska w miejscowości **III**

10. WŁASNOŚĆ **prywatna**

11. INFORMACJA O OCHRONIE
Wojewódzka ewidencja zabytków
Zapis w planie zagospodarowania przestrzennego
brak miejscowego planu zagospodarowania

12. WPISUJĄCY DANE
Małgorzata Frączkowska
Agnieszka Niezabitowska

13. DATA WYKONANIA KARTY ADRESOWEJ
13.11.2019 r.

50.KARTA ADRESOWA GMINNEJ EWIDENCJI ZABYTKÓW		
1.Obszar / nr stanowiska **Stanowisko archeologiczne nr 54-70/4 gniazda**	2. Czas powstania **mezolit/neolit, epoka brązu, neolit**	3. MIEJSCOWOŚĆ **Lipka**
		4. GMINA **Klembów**
14. Mapa z zaznaczonym stanowiskiem archeologicznym		5. POWIAT **wołomiński**
		6. WOJEWÓDZTWO **mazowieckie**
		7. KOD POCZTOWY **05-205**
		8. LOKALIZACJA **działki o nr ewid.: 966, 982, 983, 440/1**
		9. LOKALIZACJA ARCHEOLOGICZNA Nr obszaru AZP **54-70** Nr stanowiska na obszarze AZP **4** Nr stanowiska w miejscowości **I**
		10. WŁASNOŚĆ **prywatna**
		11. INFORMACJA O OCHRONIE **Wojewódzka ewidencja zabytków** Zapis w planie zagospodarowania przestrzennego **tereny lasów, tereny dróg publicznych klasy drogi zbiorczej, tereny ciągów pieszo - jezdnych**
		12. WPISUJĄCY DANE **Małgorzata Frączkowska** **Agnieszka Niezabitowska**
		13. DATA WYKONANIA KARTY ADRESOWEJ **13.11.2019 r.**

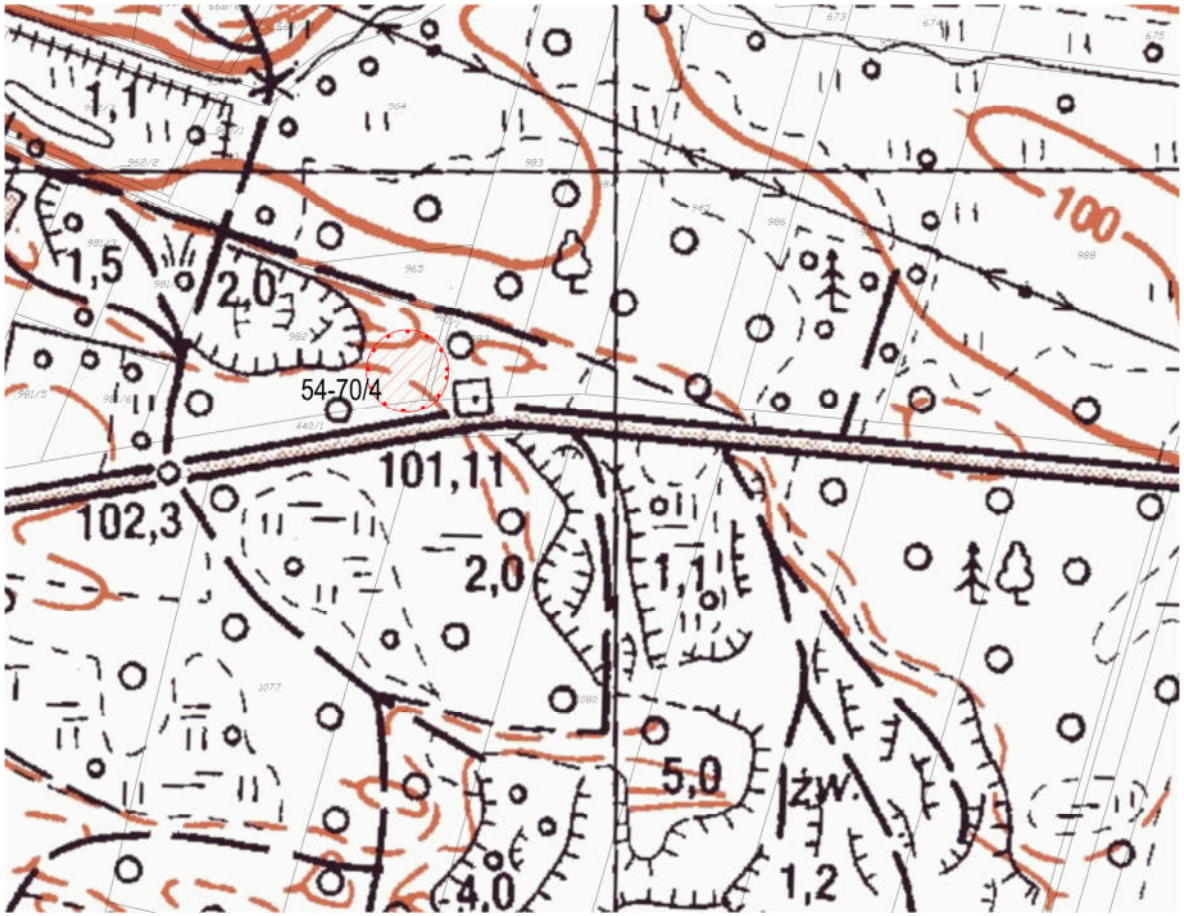

<table>
<tr><th colspan="3">51.KARTA ADRESOWA GMINNEJ EWIDENCJI ZABYTKÓW</th></tr>
<tr><td>1.Obszar / nr stanowiska
Stanowisko archeologiczne nr 54-70/5 gniazda</td><td>2. Czas powstania
paleolit górny/mezolit; wczesna epoka brązu</td><td>3. MIEJSCOWOŚĆ Lipka</td></tr>
<tr><td rowspan="9">14. Mapa z zaznaczonym stanowiskiem archeologicznym</td><td rowspan="9"></td><td>4. GMINA Klembów</td></tr>
<tr><td>5. POWIAT wołomiński</td></tr>
<tr><td>6. WOJEWÓDZTWO mazowieckie</td></tr>
<tr><td>7. KOD POCZTOWY 05-205</td></tr>
<tr><td>8. LOKALIZACJA -</td></tr>
<tr><td>9. LOKALIZACJA ARCHEOLOGICZNA
Nr obszaru AZP 54-70
Nr stanowiska na obszarze AZP 5
Nr stanowiska w miejscowości V</td></tr>
<tr><td>10. WŁASNOŚĆ prywatna</td></tr>
<tr><td rowspan="3">15. Uwagi
Stanowisko odkryte przez S. Roela w 1931 r. Jego lokalizacja jest nieznana, podobnie jak inne stanowiska w tej miejscowości znajdowało się na wydmach na południe od wsi. Zebrane zabytki znajdują się w Państwowych Muzeum Archeologicznym w Warszawie. Pod numerem I/4919 zinwentaryzowano wraz z materiałami ze stanowiska Lipka 2, 3 zabytki krzemienne (razem datowane na paleolit i mezolit). Ceramikę kultury trzcinieckiej zinwentaryzowano wraz z ceramiką ze stanowisk Lipka 1, 3, 4, 6 oraz zabytkami z d. Muzeum E. Majewskiego (MEM 20594) od L. Kozłowskiego, pod nr inw. II/7052 (łącznie 2, 7 kg ceramiki).Prawdopodobnie część ceramiki tej kultury zinwentaryzowano również pod nr inw. II/3343 wraz z ceramiką neolityczną, kultury ceramiki grzebykowo – dołkowej i prafińskiej, ze stan. Lipka 1, 2, 3, 4, 6, 7. Na karcie inw. w PMA wymieniono łącznie 57 dkg ceramiki.</td><td colspan="2">11. INFORMACJA O OCHRONIE
Wojewódzka ewidencja zabytków
Zapis w planie zagospodarowania przestrzennego
brak miejscowego planu zagospodarowania</td></tr>
<tr><td colspan="2">12. WPISUJĄCY DANE
Małgorzata Frączkowska
Agnieszka Niezabitowska</td></tr>
<tr><td colspan="2">13. DATA WYKONANIA KARTY ADRESOWEJ
13.11.2019 r.</td></tr>
</table>

52.KARTA ADRESOWA GMINNEJ EWIDENCJI ZABYTKÓW

1.Obszar / nr stanowiska
Stanowisko archeologiczne nr 54-70/6
Ślady osadnictwa

2. Czas powstania
mezolit/epoka brązu

3. MIEJSCOWOŚĆ **Tuł**

4. GMINA **Klembów**

14. Mapa z zaznaczonym stanowiskiem archeologicznym

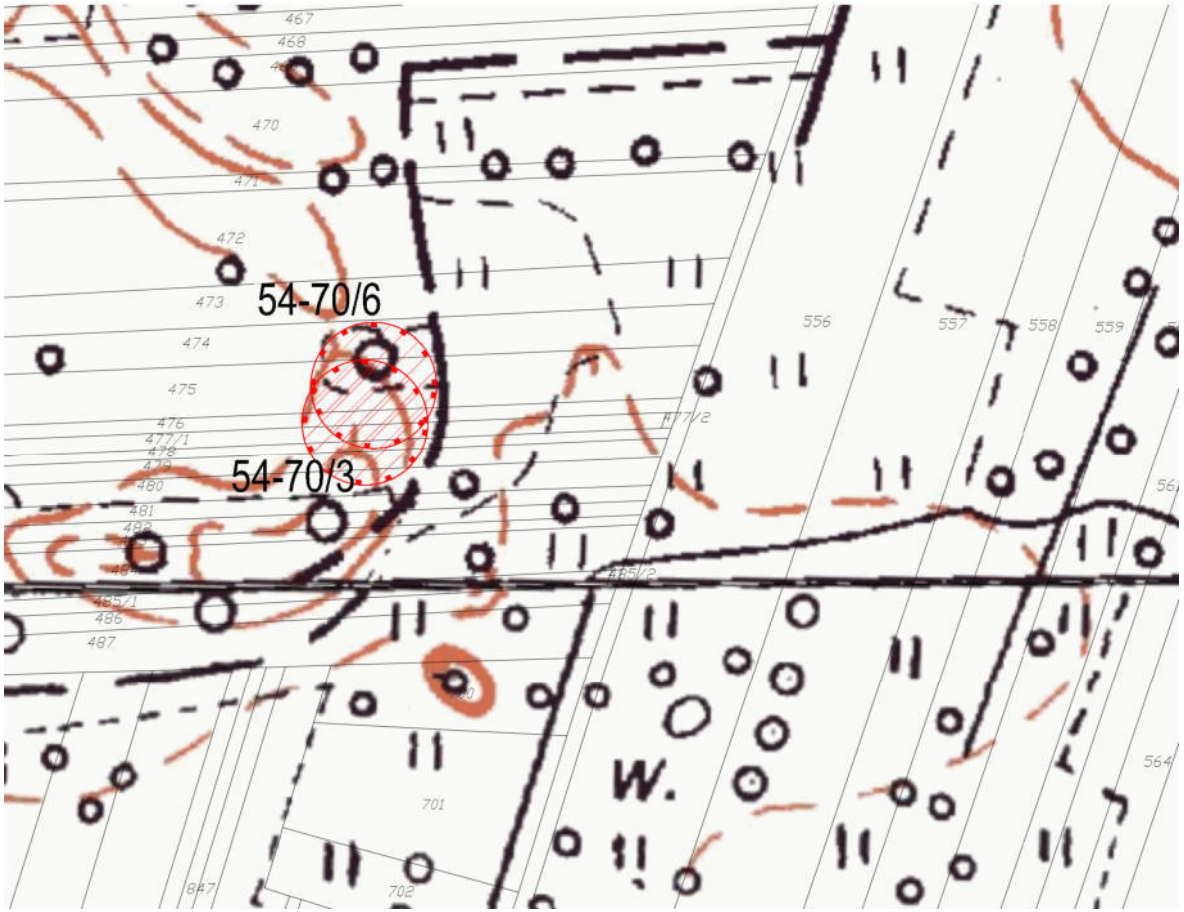

5. POWIAT **wołomiński**

6. WOJEWÓDZTWO **mazowieckie**

7. KOD POCZTOWY **05-205**

8. LOKALIZACJA **działki o nr ewid.: 474, 475, 476, 477/1, 478**

9. LOKALIZACJA ARCHEOLOGICZNA
Nr obszaru AZP **54-70**
Nr stanowiska na obszarze AZP **6**
Nr stanowiska w miejscowości **VI**

10. WŁASNOŚĆ **prywatna**

11. INFORMACJA O OCHRONIE
Wojewódzka ewidencja zabytków
Zapis w planie zagospodarowania przestrzennego
brak miejscowego planu zagospodarowania

12. WPISUJĄCY DANE
Małgorzata Frączkowska
Agnieszka Niezabitowska

13. DATA WYKONANIA KARTY ADRESOWEJ
13.11.2019 r.

53.KARTA ADRESOWA GMINNEJ EWIDENCJI ZABYTKÓW

1.Obszar / nr stanowiska
Stanowisko archeologiczne nr 54-70/7
Ślady osadnictwa

2. Czas powstania
neolit

3. MIEJSCOWOŚĆ **Lipka**

4. GMINA **Klembów**

14. Mapa z zaznaczonym stanowiskiem archeologicznym

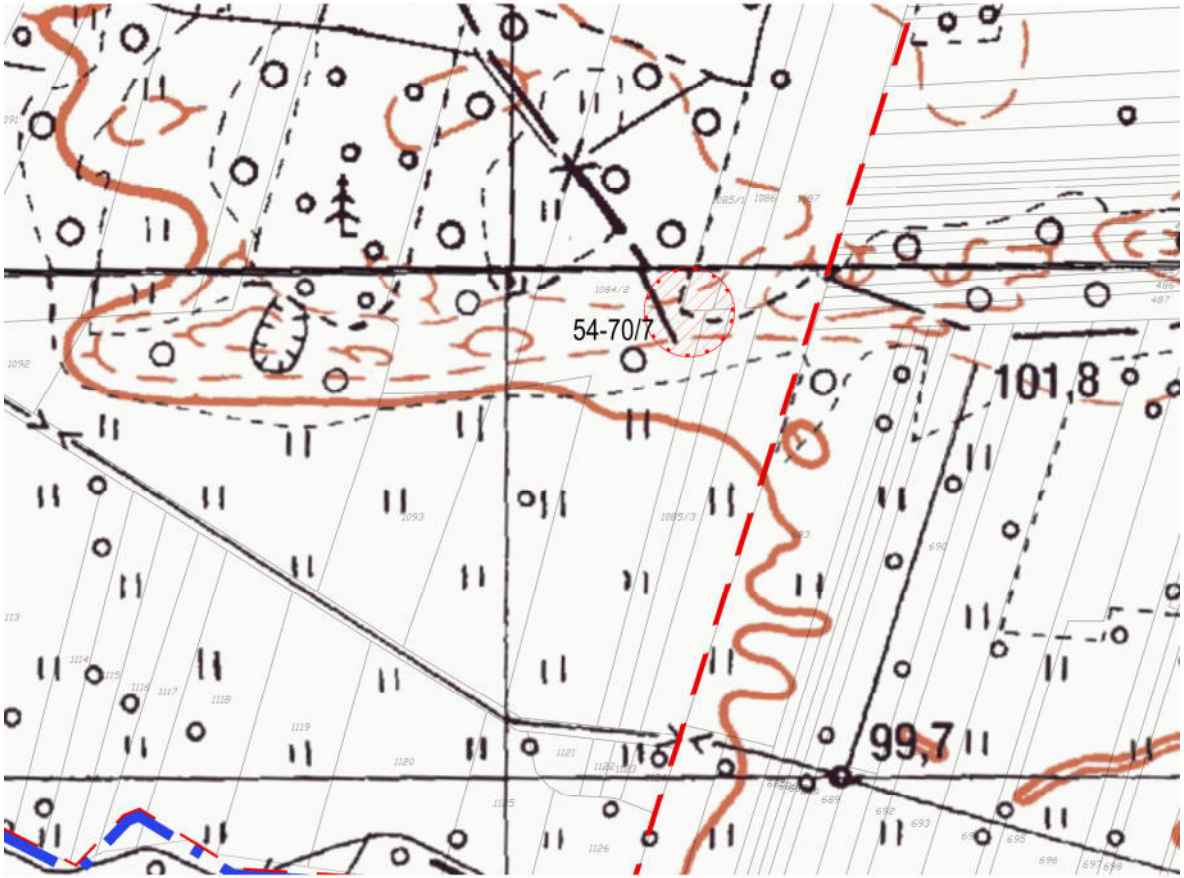

5. POWIAT **wołomiński**

6. WOJEWÓDZTWO **mazowieckie**

7. KOD POCZTOWY **05-205**

8. LOKALIZACJA **działki o nr ewid.: 1084/2, 1085/3, 1085/1, 1086**

9. LOKALIZACJA ARCHEOLOGICZNA
Nr obszaru AZP **54-70**
Nr stanowiska na obszarze AZP **7**
Nr stanowiska w miejscowości **VII**

10. WŁASNOŚĆ **prywatna**

11. INFORMACJA O OCHRONIE
Wojewódzka ewidencja zabytków
Zapis w planie zagospodarowania przestrzennego
brak miejscowego planu zagospodarowania

12. WPISUJĄCY DANE
Małgorzata Frączkowska
Agnieszka Niezabitowska

13. DATA WYKONANIA KARTY ADRESOWEJ
13.11.2019 r.

54.KARTA ADRESOWA GMINNEJ EWIDENCJI ZABYTKÓW

1.Obszar / nr stanowiska
Stanowisko archeologiczne nr 54-70/8 gniazda

2. Czas powstania
mezolit/neolit, epoka brązu, neolit

3. MIEJSCOWOŚĆ **Tuł**

4. GMINA **Klembów**

14. Mapa z zaznaczonym stanowiskiem archeologicznym

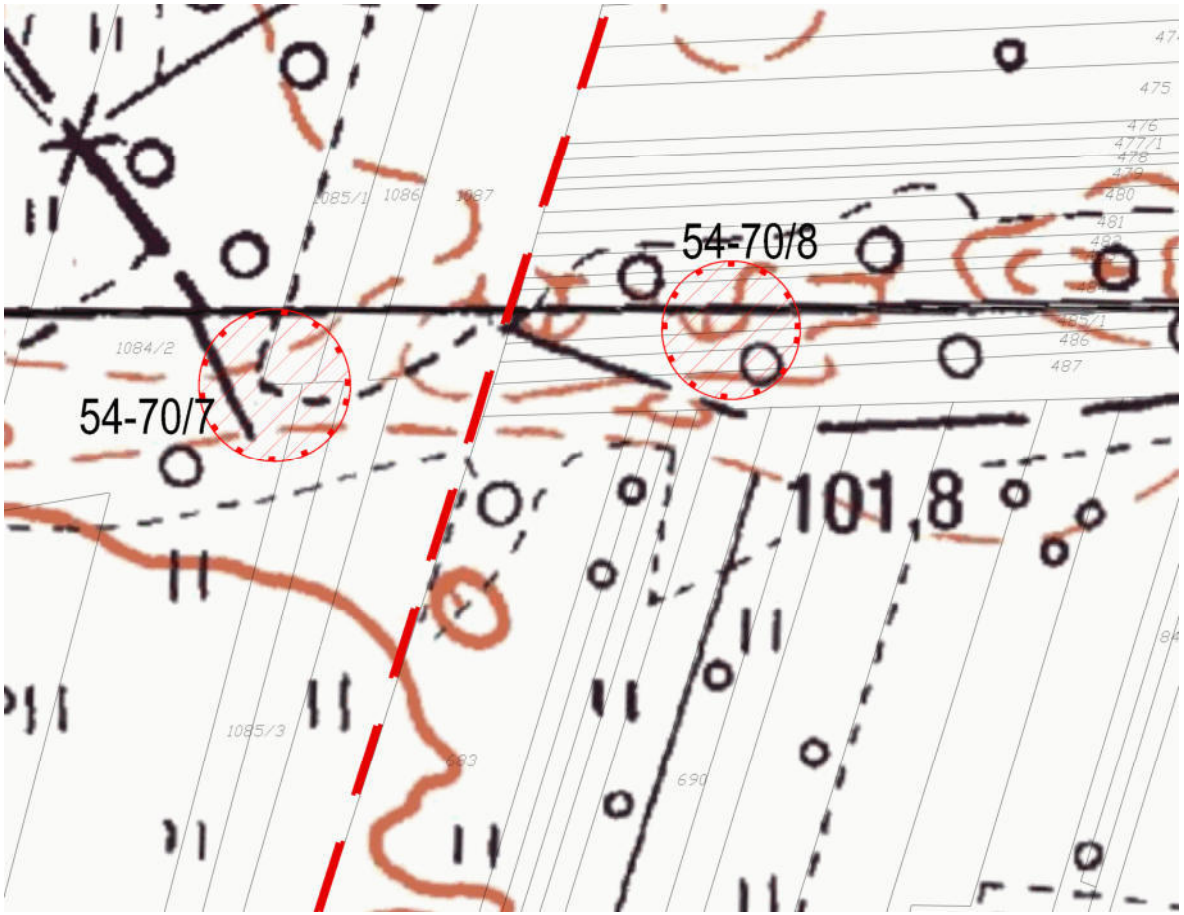

5. POWIAT **wołomiński**

6. WOJEWÓDZTWO **mazowieckie**

7. KOD POCZTOWY **05-205**

8. LOKALIZACJA **działki o nr ewid.: 482, 483, 484, 485, 486, 487**

9. LOKALIZACJA ARCHEOLOGICZNA
Nr obszaru AZP **54-70**
Nr stanowiska na obszarze AZP **8**
Nr stanowiska w miejscowości **I**

10. WŁASNOŚĆ **prywatna**

11. INFORMACJA O OCHRONIE
Wojewódzka ewidencja zabytków
Zapis w planie zagospodarowania przestrzennego
brak miejscowego planu zagospodarowania

12. WPISUJĄCY DANE
Małgorzata Frączkowska
Agnieszka Niezabitowska

13. DATA WYKONANIA KARTY ADRESOWEJ
13.11.2019 r.

<table>
<tr><th colspan="3">55.KARTA ADRESOWA GMINNEJ EWIDENCJI ZABYTKÓW</th></tr>
<tr><td>1.Obszar / nr stanowiska
Stanowisko archeologiczne nr 54-70/9
Piec hutniczy</td><td>2. Czas powstania
brak danych</td><td>3. MIEJSCOWOŚĆ Tuł</td></tr>
<tr><td rowspan="9">14. Mapa z zaznaczonym stanowiskiem archeologicznym</td><td rowspan="9"></td><td>4. GMINA Klembów</td></tr>
<tr><td>5. POWIAT wołomiński</td></tr>
<tr><td>6. WOJEWÓDZTWO mazowieckie</td></tr>
<tr><td>7. KOD POCZTOWY 05-205</td></tr>
<tr><td>8. LOKALIZACJA</td></tr>
<tr><td>9. LOKALIZACJA ARCHEOLOGICZNA
Nr obszaru AZP 54-70
Nr stanowiska na obszarze AZP 9
Nr stanowiska w miejscowości II</td></tr>
<tr><td>10. WŁASNOŚĆ prywatna</td></tr>
<tr><td rowspan="3">15. Uwagi
W archiwum Państwowego Muzeum Archeologicznego w Warszawie znajduje się notatka sporządzona w 1924 r. przez R. Jakimowicza, o następującej treści;” Na zboczu wydmy znajdował się stary piec hutniczy. Dół wykopany w piasku głębokości 65 cm (obecnie) a mający średnicę u góry 55 cm, zwężający się nieco ku dołowi. Ściany wyłożone kawałkami cegieł oraz żużla lekkiego. Wewnątrz ułożone żużle ciężkie a w środku węgiel”. Nie można wykluczyć, że ceramika wczesnośredniowieczna i żużel ze zbiorów PMA (nr inw.V/1215), odnoszą się właśnie do tego stanowiska. Przeczy temu natomiast obecność fr. cegieł w konstrukcji pieca, które świadczą, że powstał on w okresie nowożytnym. Na wydmach, w okolicy wsi Tuł, głównie na zachód od niej, w czasie badań AZP zauważono nieliczne fr. nowożytnego żużla żelaznego. Nie odkryto natomiast żadnych konstrukcji hutniczych.</td><td colspan="2">11. INFORMACJA O OCHRONIE
Wojewódzka ewidencja zabytków
Zapis w planie zagospodarowania przestrzennego
brak miejscowego planu zagospodarowania</td></tr>
<tr><td colspan="2">12. WPISUJĄCY DANE
Małgorzata Frączkowska
Agnieszka Niezabitowska</td></tr>
<tr><td colspan="2">13. DATA WYKONANIA KARTY ADRESOWEJ
13.11.2019 r.</td></tr>
</table>

<table>
<tr><th colspan="3">56.KARTA ADRESOWA GMINNEJ EWIDENCJI ZABYTKÓW</th></tr>
<tr><td rowspan="2">1.Obszar / nr stanowiska
Stanowisko archeologiczne nr 54-70/10
Ślad osadnictwa</td><td rowspan="2">2. Czas powstania
wczesne średniowiecze</td><td>3. MIEJSCOWOŚĆ Tuł</td></tr>
<tr><td>4. GMINA Klembów</td></tr>
<tr><td colspan="2" rowspan="6">14. Mapa z zaznaczonym stanowiskiem archeologicznym</td><td>5. POWIAT wołomiński</td></tr>
<tr><td>6. WOJEWÓDZTWO mazowieckie</td></tr>
<tr><td>7. KOD POCZTOWY 05-205</td></tr>
<tr><td>8. LOKALIZACJA -</td></tr>
<tr><td>9. LOKALIZACJA ARCHEOLOGICZNA
Nr obszaru AZP 54-70
Nr stanowiska na obszarze AZP 10
Nr stanowiska w miejscowości III</td></tr>
<tr><td>10. WŁASNOŚĆ prywatna</td></tr>
<tr><td colspan="2" rowspan="3">15. Uwagi
W zbiorach Państwowego Muzeum Archeologicznego w Warszawie, znajdują się 3 fragmenty ceramiki i żużel datowane na okres wczesnego średniowiecza. Nie można wykluczyć, że pochodzą one z badań R. Jakimowicza ze stanowiska nr 9.</td><td>11. INFORMACJA O OCHRONIE
Wojewódzka ewidencja zabytków
Zapis w planie zagospodarowania przestrzennego
brak miejscowego planu zagospodarowania</td></tr>
<tr><td>12. WPISUJĄCY DANE
Małgorzata Frączkowska
Agnieszka Niezabitowska</td></tr>
<tr><td>13. DATA WYKONANIA KARTY ADRESOWEJ
13.11.2019 r.</td></tr>
</table>

57.KARTA ADRESOWA GMINNEJ EWIDENCJI ZABYTKÓW

1.Obszar / nr stanowiska
Stanowisko archeologiczne nr 54-70/11
Ślad osadnictwa

2. Czas powstania
epoka brązu

3. MIEJSCOWOŚĆ **Lipka**

4. GMINA **Klembów**

14. Mapa z zaznaczonym stanowiskiem archeologicznym

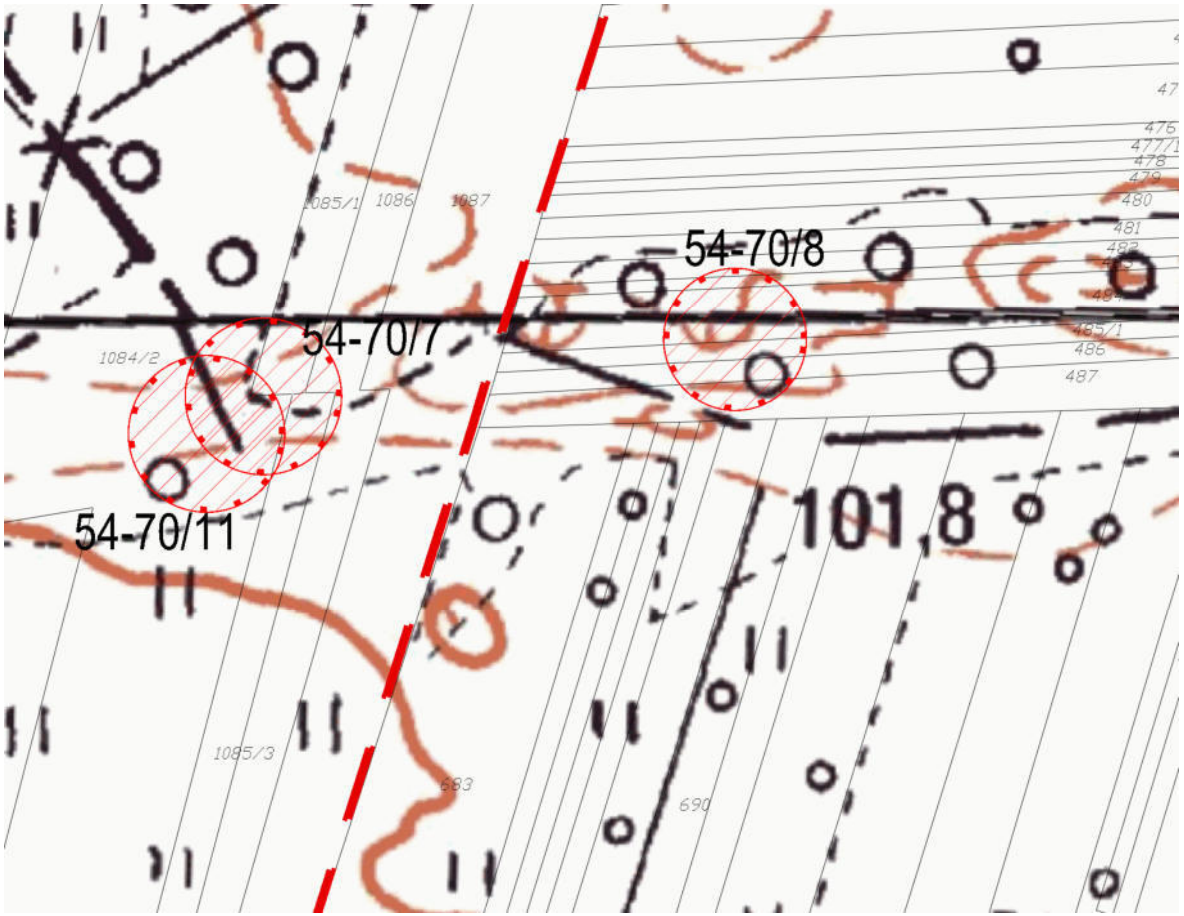

5. POWIAT **wołomiński**

6. WOJEWÓDZTWO **mazowieckie**

7. KOD POCZTOWY **05-205**

8. LOKALIZACJA **działki o nr ewid.: 1084/2, 1085/1, 1085/3**

9. LOKALIZACJA ARCHEOLOGICZNA
Nr obszaru AZP **54-70**
Nr stanowiska na obszarze AZP **11**
Nr stanowiska w miejscowości **VIII**

10. WŁASNOŚĆ **prywatna**

11. INFORMACJA O OCHRONIE
Wojewódzka ewidencja zabytków
Zapis w planie zagospodarowania przestrzennego
brak miejscowego planu zagospodarowania

12. WPISUJĄCY DANE
Małgorzata Frączkowska
Agnieszka Niezabitowska

13. DATA WYKONANIA KARTY ADRESOWEJ
13.11.2019 r.

58.KARTA ADRESOWA GMINNEJ EWIDENCJI ZABYTKÓW

1.Obszar / nr stanowiska
Stanowisko archeologiczne nr 54-70/12
Osada

2. Czas powstania
epoka brązu

3. MIEJSCOWOŚĆ **Tuł**

4. GMINA **Klembów**

14. Mapa z zaznaczonym stanowiskiem archeologicznym

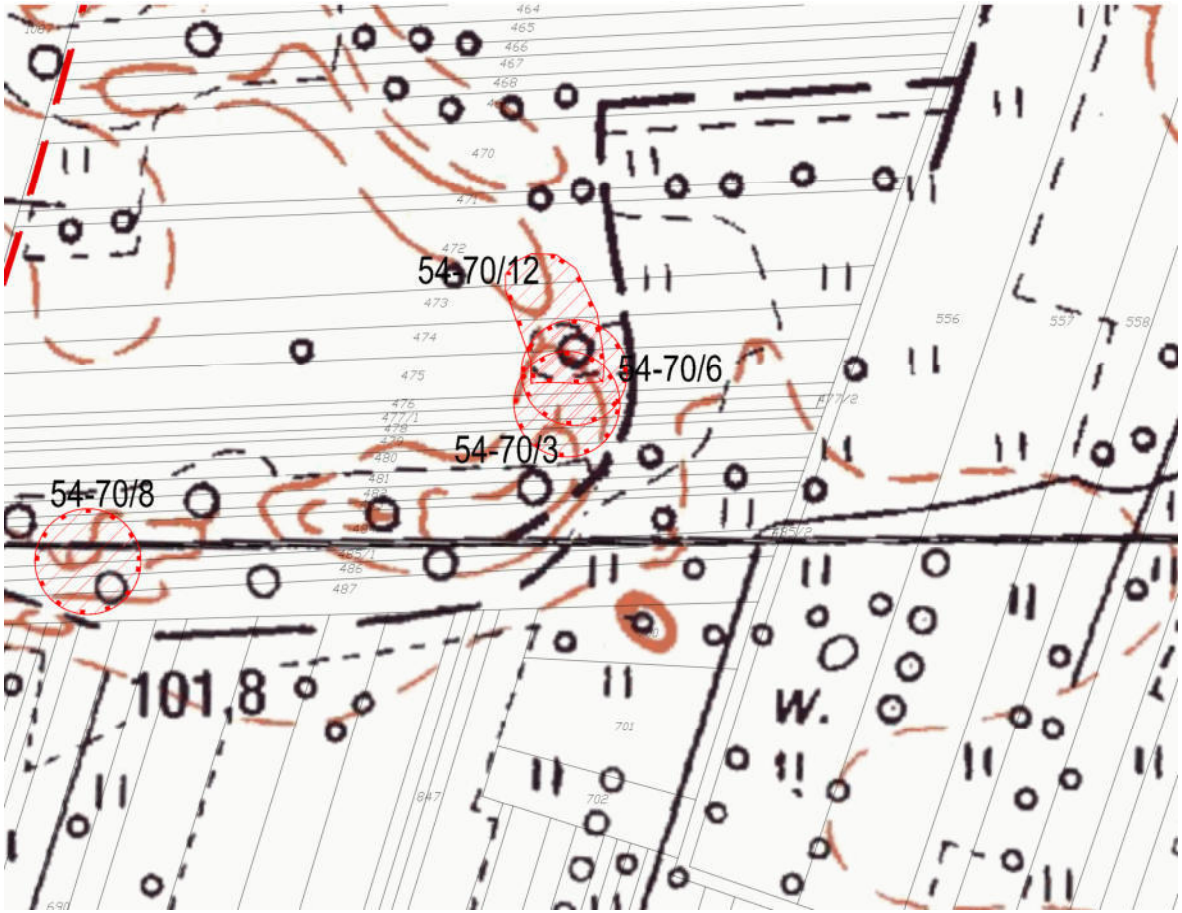

5. POWIAT **wołomiński**

6. WOJEWÓDZTWO **mazowieckie**

7. KOD POCZTOWY **05-205**

8. LOKALIZACJA **działki o nr ewid.: 472, 473, 474, 475**

9. LOKALIZACJA ARCHEOLOGICZNA
Nr obszaru AZP **54-70**
Nr stanowiska na obszarze AZP **12**
Nr stanowiska w miejscowości **XVII**

10. WŁASNOŚĆ **prywatna**

11. INFORMACJA O OCHRONIE
Wojewódzka ewidencja zabytków
Zapis w planie zagospodarowania przestrzennego
brak miejscowego planu zagospodarowania

12. WPISUJĄCY DANE
Małgorzata Frączkowska
Agnieszka Niezabitowska

13. DATA WYKONANIA KARTY ADRESOWEJ
13.11.2019 r.

59.KARTA ADRESOWA GMINNEJ EWIDENCJI ZABYTKÓW

1.Obszar / nr stanowiska
Stanowisko archeologiczne nr 54-70/13
Ślad osadnictwa

2. Czas powstania
późna epoka brązu/ wczesna epoka żelaza

3. MIEJSCOWOŚĆ **Tuł**

4. GMINA **Klembów**

14. Mapa z zaznaczonym stanowiskiem archeologicznym

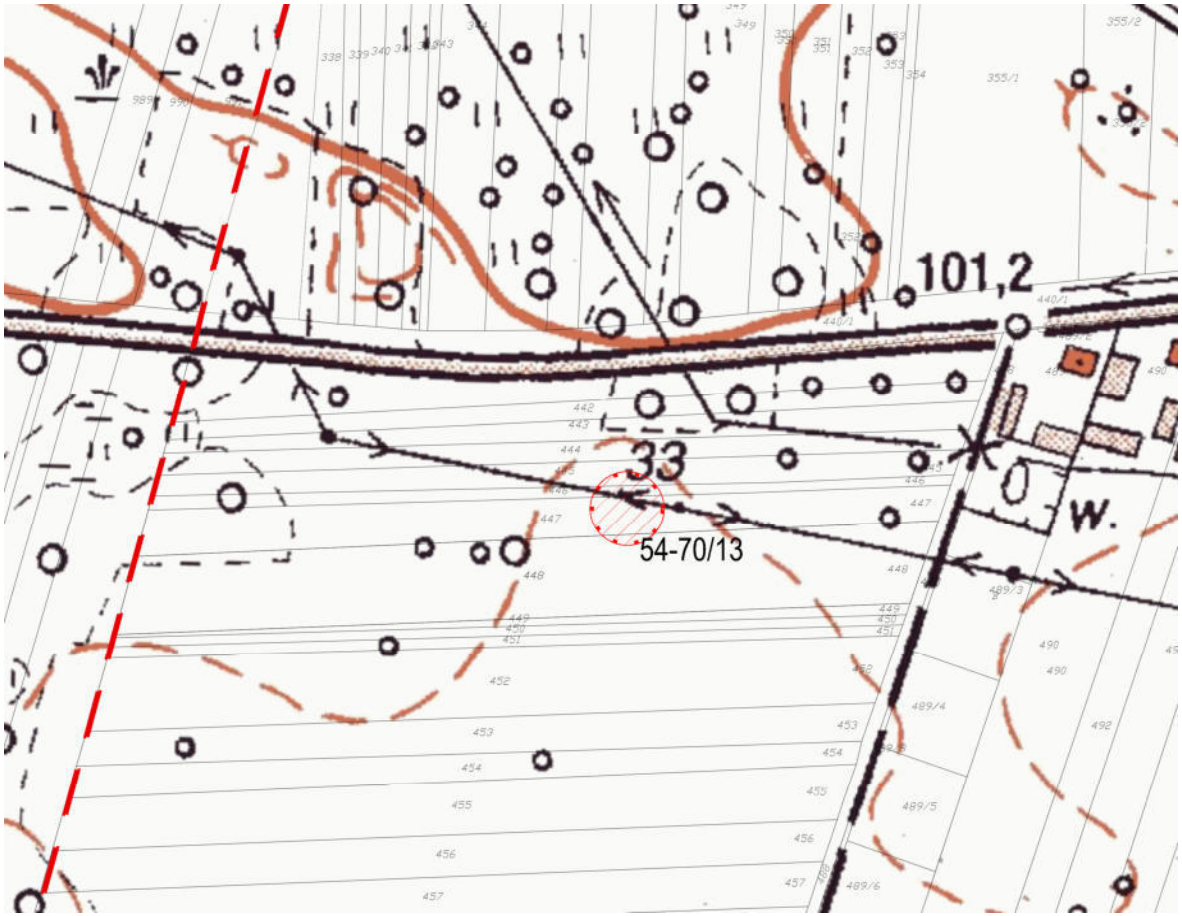

5. POWIAT **wołomiński**

6. WOJEWÓDZTWO **mazowieckie**

7. KOD POCZTOWY **05-205**

8. LOKALIZACJA **działki o nr ewid.: 445, 446, 447, 448**

9. LOKALIZACJA ARCHEOLOGICZNA
Nr obszaru AZP **54-70**
Nr stanowiska na obszarze AZP **13**
Nr stanowiska w miejscowości **XVIII**

10. WŁASNOŚĆ **prywatna**

11. INFORMACJA O OCHRONIE
Wojewódzka ewidencja zabytków
Zapis w planie zagospodarowania przestrzennego
brak miejscowego planu zagospodarowania

12. WPISUJĄCY DANE
Małgorzata Frączkowska
Agnieszka Niezabitowska

13. DATA WYKONANIA KARTY ADRESOWEJ
13.11.2019 r.

60.KARTA ADRESOWA GMINNEJ EWIDENCJI ZABYTKÓW

1.Obszar / nr stanowiska
Stanowisko archeologiczne nr 54-70/14
Ślad osadnictwa/obozowisko

2. Czas powstania
starożytność

3. MIEJSCOWOŚĆ **Tuł**

4. GMINA **Klembów**

14. Mapa z zaznaczonym stanowiskiem archeologicznym

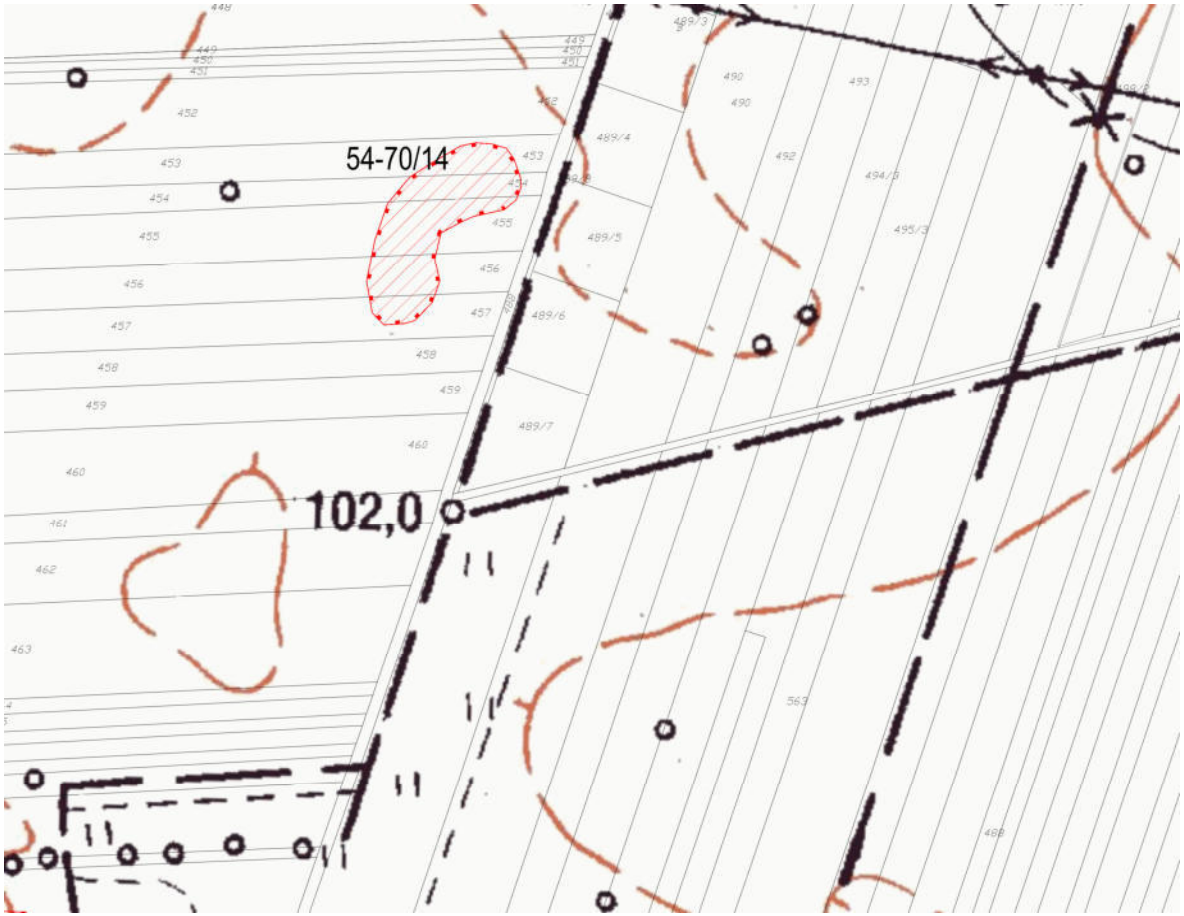

5. POWIAT **wołomiński**

6. WOJEWÓDZTWO **mazowieckie**

7. KOD POCZTOWY **05-205**

8. LOKALIZACJA **działki o nr ewid.: 453, 454, 455, 456, 457**

9. LOKALIZACJA ARCHEOLOGICZNA
Nr obszaru AZP **54-70**
Nr stanowiska na obszarze AZP **14**
Nr stanowiska w miejscowości **XIX**

10. WŁASNOŚĆ **prywatna**

11. INFORMACJA O OCHRONIE
Wojewódzka ewidencja zabytków
Zapis w planie zagospodarowania przestrzennego
brak miejscowego planu zagospodarowania

12. WPISUJĄCY DANE
Małgorzata Frączkowska
Agnieszka Niezabitowska

13. DATA WYKONANIA KARTY ADRESOWEJ
13.11.2019 r.

61.KARTA ADRESOWA GMINNEJ EWIDENCJI ZABYTKÓW

1.Obszar / nr stanowiska
Stanowisko archeologiczne nr 54-70/15
Ślad osadnictwa

2. Czas powstania
wczesne średniowiecze

3. MIEJSCOWOŚĆ **Tuł**

4. GMINA **Klembów**

14. Mapa z zaznaczonym stanowiskiem archeologicznym

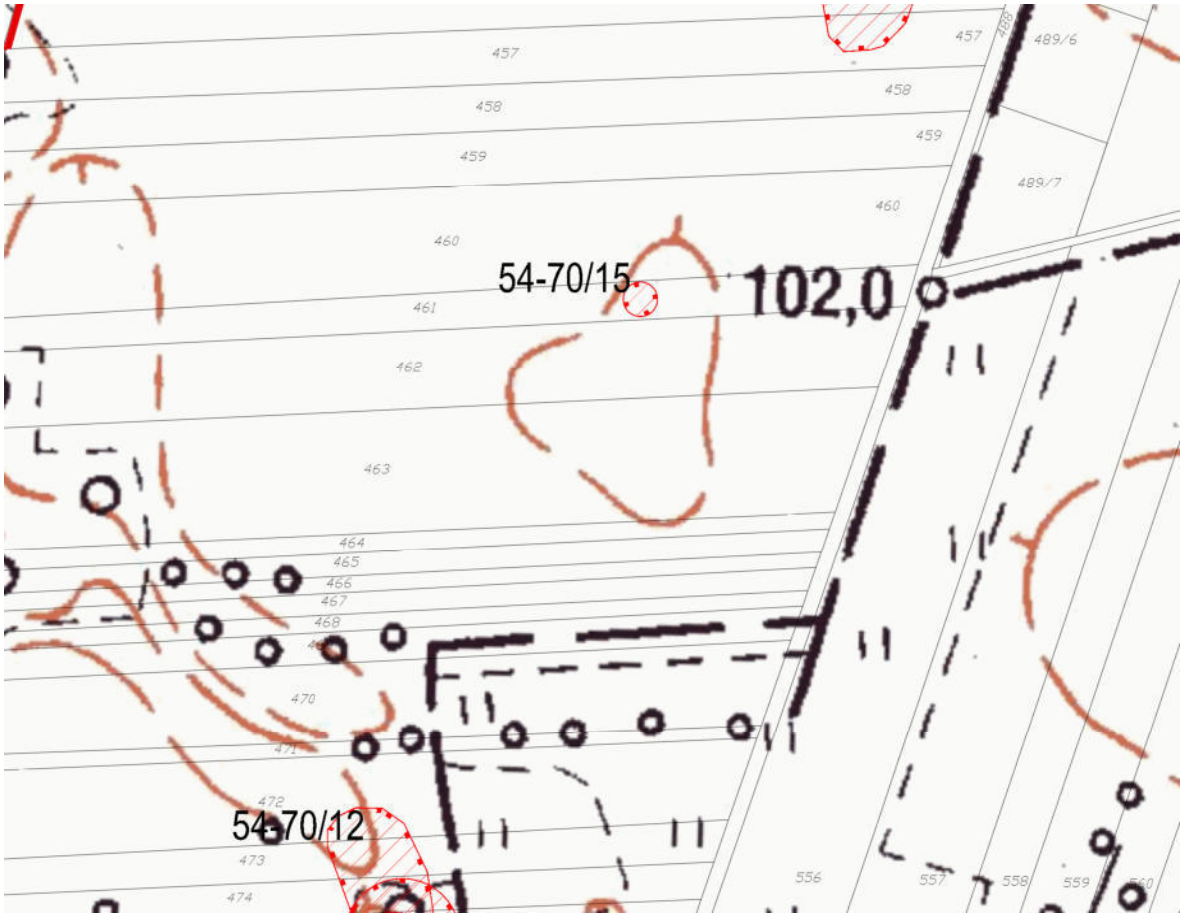

5. POWIAT **wołomiński**

6. WOJEWÓDZTWO **mazowieckie**

7. KOD POCZTOWY **05-205**

8. LOKALIZACJA **działka o nr ewid. 461**

9. LOKALIZACJA ARCHEOLOGICZNA
Nr obszaru AZP **54-70**
Nr stanowiska na obszarze AZP **15**
Nr stanowiska w miejscowości **XX**

10. WŁASNOŚĆ **prywatna**

11. INFORMACJA O OCHRONIE
Wojewódzka ewidencja zabytków
Zapis w planie zagospodarowania przestrzennego
brak miejscowego planu zagospodarowania

12. WPISUJĄCY DANE
Małgorzata Frączkowska
Agnieszka Niezabitowska

13. DATA WYKONANIA KARTY ADRESOWEJ
13.11.2019 r.

62.KARTA ADRESOWA GMINNEJ EWIDENCJI ZABYTKÓW

1.Obszar / nr stanowiska
Stanowisko archeologiczne nr 54-70/16
Ślad osadnictwa

2. Czas powstania
starożytność

3. MIEJSCOWOŚĆ **Tuł**

4. GMINA **Klembów**

14. Mapa z zaznaczonym stanowiskiem archeologicznym

5. POWIAT **wołomiński**

6. WOJEWÓDZTWO **mazowieckie**

7. KOD POCZTOWY **05-205**

8. LOKALIZACJA **działka o nr ewid. 613**

9. LOKALIZACJA ARCHEOLOGICZNA
Nr obszaru AZP **54-70**
Nr stanowiska na obszarze AZP **16**
Nr stanowiska w miejscowości **XXI**

10. WŁASNOŚĆ **prywatna**

11. INFORMACJA O OCHRONIE
Wojewódzka ewidencja zabytków
Zapis w planie zagospodarowania przestrzennego
brak miejscowego planu zagospodarowania

12. WPISUJĄCY DANE
Małgorzata Frączkowska
Agnieszka Niezabitowska

13. DATA WYKONANIA KARTY ADRESOWEJ
13.11.2019 r.

63.KARTA ADRESOWA GMINNEJ EWIDENCJI ZABYTKÓW

1.Obszar / nr stanowiska **Stanowisko archeologiczne nr 54-70/17** **Ślady osadnictwa**	2. Czas powstania **średniowiecze, epoka brązu, wczesne średniowiecze (XII-XIII w.)**	3. MIEJSCOWOŚĆ **Karolew**
		4. GMINA **Klembów**
14. Mapa z zaznaczonym stanowiskiem archeologicznym		5. POWIAT **wołomiński**
		6. WOJEWÓDZTWO **mazowieckie**
		7. KOD POCZTOWY **05-205**
		8. LOKALIZACJA **działki o nr ewid.: 413/3, 414, 415**
		9. LOKALIZACJA ARCHEOLOGICZNA Nr obszaru AZP **54-70** Nr stanowiska na obszarze AZP **17** Nr stanowiska w miejscowości **IX**
		10. WŁASNOŚĆ **prywatna**
		11. INFORMACJA O OCHRONIE **Wojewódzka ewidencja zabytków** Zapis w planie zagospodarowania przestrzennego **brak miejscowego planu zagospodarowania**
		12. WPISUJĄCY DANE **Małgorzata Frączkowska** **Agnieszka Niezabitowska**
		13. DATA WYKONANIA KARTY ADRESOWEJ **13.11.2019 r.**

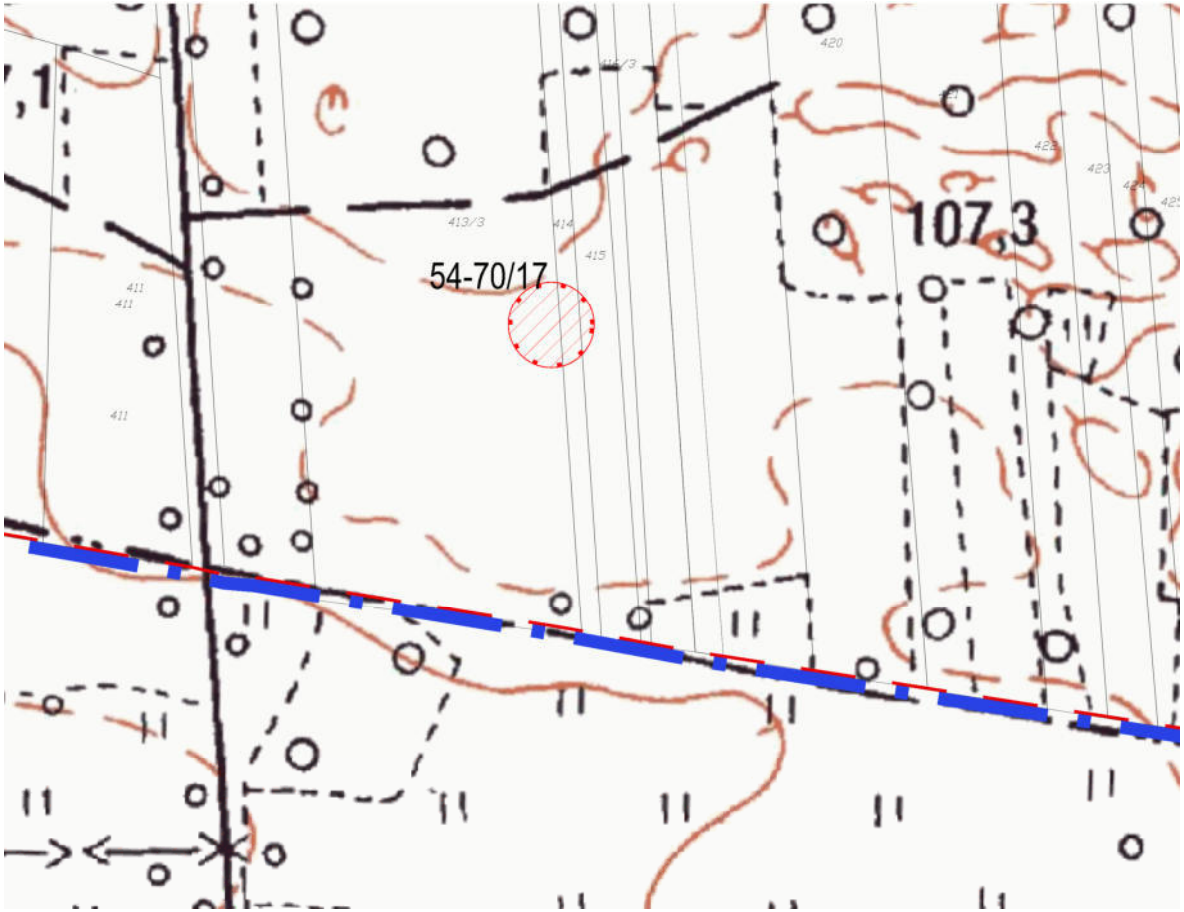

64.KARTA ADRESOWA GMINNEJ EWIDENCJI ZABYTKÓW

1.Obszar / nr stanowiska **Stanowisko archeologiczne nr 54-70/18** **Ślad osadnictwa**	2. Czas powstania **starożytność**	3. MIEJSCOWOŚĆ **Tuł** 4. GMINA **Klembów**

14. Mapa z zaznaczonym stanowiskiem archeologicznym

5. POWIAT	**wołomiński**
6. WOJEWÓDZTWO	**mazowieckie**
7. KOD POCZTOWY	**05-205**
8. LOKALIZACJA	**działka o nr ewid. 431/1**

9. LOKALIZACJA ARCHEOLOGICZNA

Nr obszaru AZP	**54-70**
Nr stanowiska na obszarze AZP	**18**
Nr stanowiska w miejscowości	**XXII**

10. WŁASNOŚĆ **prywatna**

11. INFORMACJA O OCHRONIE
Wojewódzka ewidencja zabytków
Zapis w planie zagospodarowania przestrzennego
brak miejscowego planu zagospodarowania

12. WPISUJĄCY DANE
Małgorzata Frączkowska
Agnieszka Niezabitowska

13. DATA WYKONANIA KARTY ADRESOWEJ
13.11.2019 r.

65.KARTA ADRESOWA GMINNEJ EWIDENCJI ZABYTKÓW

1.Obszar / nr stanowiska
Stanowisko archeologiczne nr 54-70/19
Osada

2. Czas powstania
okres wpływów rzymskich

3. MIEJSCOWOŚĆ **Tuł/Karolew**

4. GMINA **Klembów**

14. Mapa z zaznaczonym stanowiskiem archeologicznym

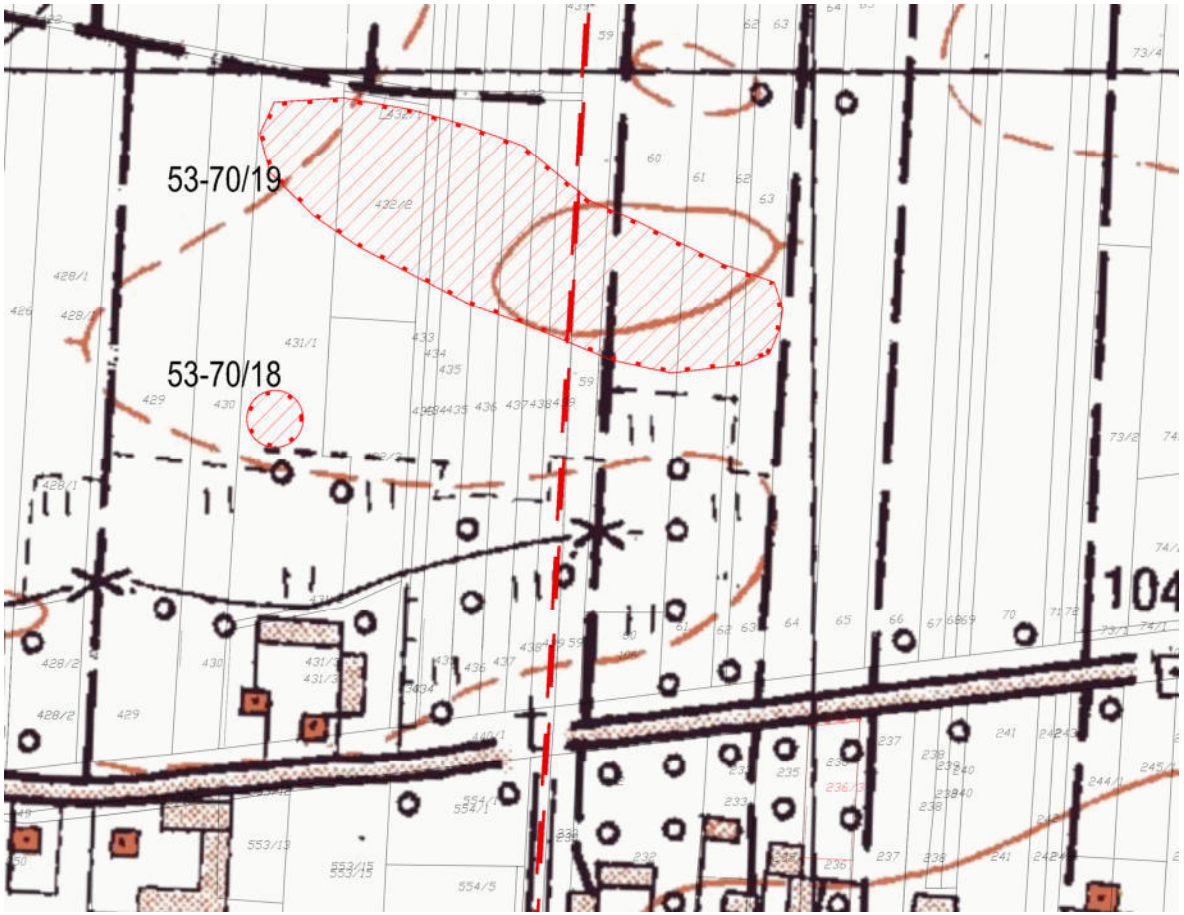

5. POWIAT **wołomiński**

6. WOJEWÓDZTWO **mazowieckie**

7. KOD POCZTOWY **05-205**

8. LOKALIZACJA **działki o nr ewid.: 431/1, 432/2, 433, 434, 435, 436, 437, 438, 439, 59, 60, 61, 62, 63**

9. LOKALIZACJA ARCHEOLOGICZNA
Nr obszaru AZP **54-70**
Nr stanowiska na obszarze AZP **19**
Nr stanowiska w miejscowości **XXIII**

10. WŁASNOŚĆ **prywatna**

11. INFORMACJA O OCHRONIE
Wojewódzka ewidencja zabytków
Zapis w planie zagospodarowania przestrzennego
brak miejscowego planu zagospodarowania

12. WPISUJĄCY DANE
Małgorzata Frączkowska
Agnieszka Niezabitowska

13. DATA WYKONANIA KARTY ADRESOWEJ
13.11.2019 r.

66.KARTA ADRESOWA GMINNEJ EWIDENCJI ZABYTKÓW

1.Obszar / nr stanowiska **Stanowisko archeologiczne nr 54-70/20** **Ślad osadnictwa**	2. Czas powstania **okres wpływów rzymskich**	3. MIEJSCOWOŚĆ **Karolew** 4. GMINA **Klembów**

14. Mapa z zaznaczonym stanowiskiem archeologicznym

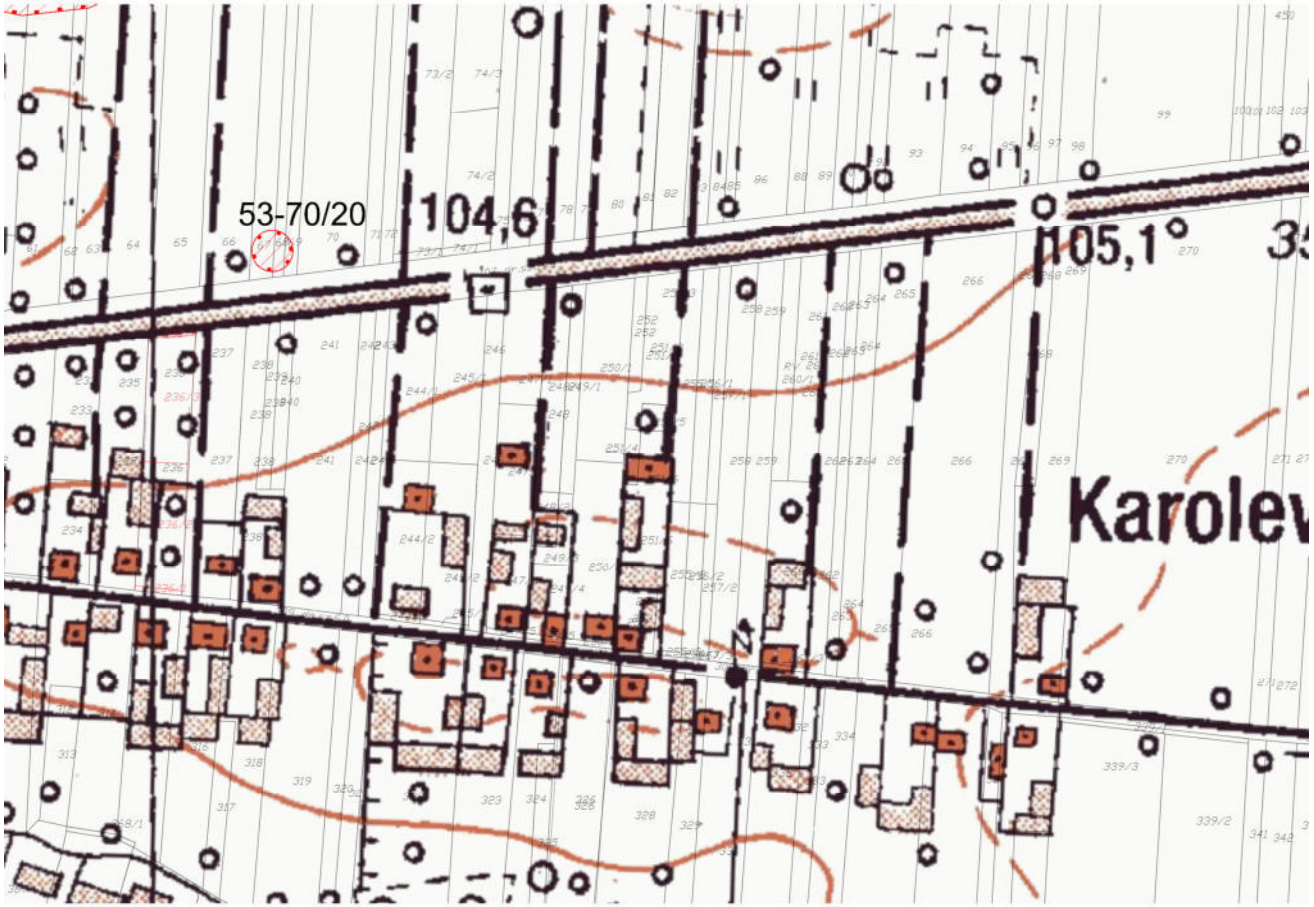

5. POWIAT **wołomiński**

6. WOJEWÓDZTWO **mazowieckie**

7. KOD POCZTOWY **05-205**

8. LOKALIZACJA **działki o nr ewid.: 67, 68, 69**

9. LOKALIZACJA ARCHEOLOGICZNA
Nr obszaru AZP **54-70**
Nr stanowiska na obszarze AZP **20**
Nr stanowiska w miejscowości **X**

10. WŁASNOŚĆ **prywatna**

11. INFORMACJA O OCHRONIE
Wojewódzka ewidencja zabytków
Zapis w planie zagospodarowania przestrzennego
brak miejscowego planu zagospodarowania

12. WPISUJĄCY DANE
Małgorzata Frączkowska
Agnieszka Niezabitowska

13. DATA WYKONANIA KARTY ADRESOWEJ
13.11.2019 r.

67.KARTA ADRESOWA GMINNEJ EWIDENCJI ZABYTKÓW

1.Obszar / nr stanowiska **Stanowisko archeologiczne nr 54-70/21** **Ślad osadnictwa, osada**	2. Czas powstania **starożytność, okres późno lateński/ okres wpływów rzymskich**	3. MIEJSCOWOŚĆ **Karolew** 4. GMINA **Klembów**

14. Mapa z zaznaczonym stanowiskiem archeologicznym

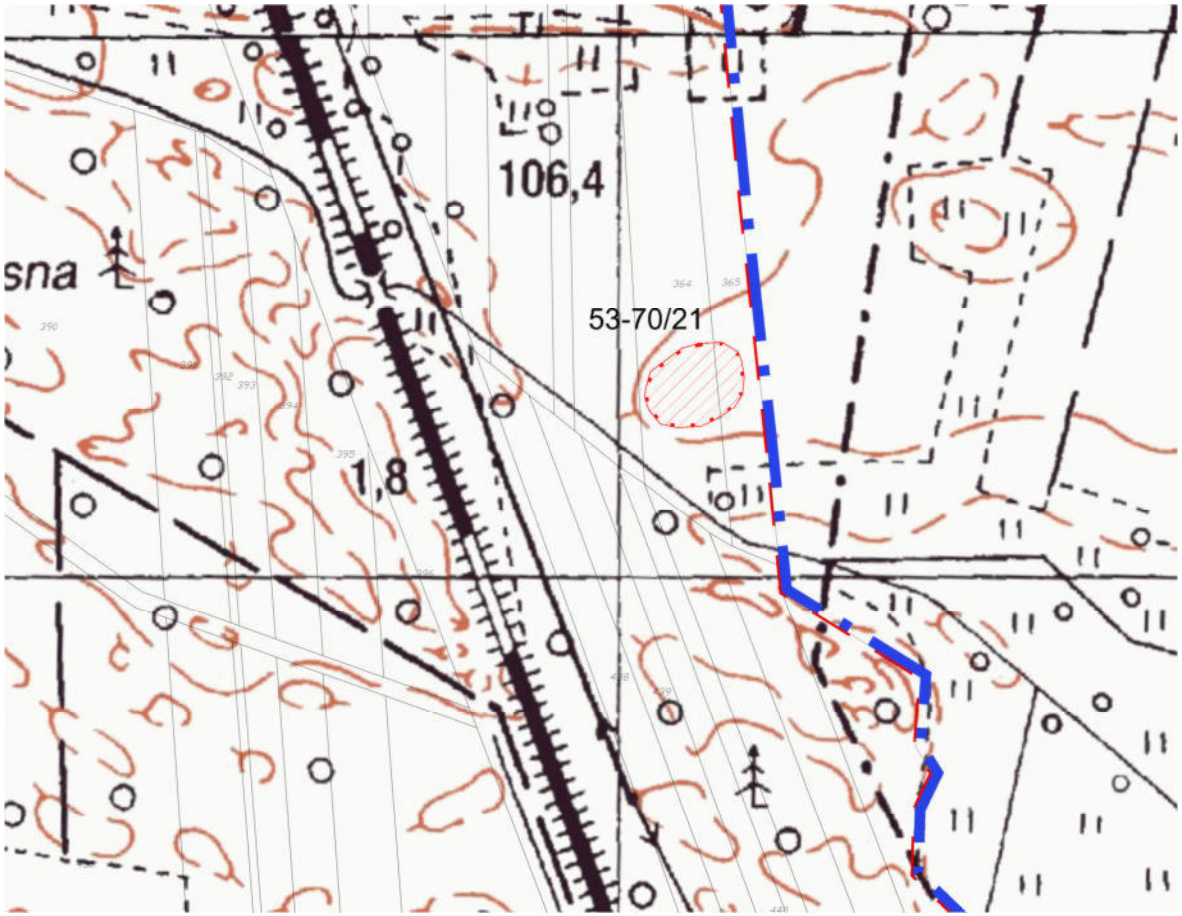

5. POWIAT **wołomiński**

6. WOJEWÓDZTWO **mazowieckie**

7. KOD POCZTOWY **05-205**

8. LOKALIZACJA **działki o nr ewid.: 364, 365**

9. LOKALIZACJA ARCHEOLOGICZNA
Nr obszaru AZP **54-70**
Nr stanowiska na obszarze AZP **21**
Nr stanowiska w miejscowości **XI**

10. WŁASNOŚĆ **prywatna**

11. INFORMACJA O OCHRONIE
Wojewódzka ewidencja zabytków
Zapis w planie zagospodarowania przestrzennego
obszar upraw leśnych

12. WPISUJĄCY DANE
Małgorzata Frączkowska
Agnieszka Niezabitowska

13. DATA WYKONANIA KARTY ADRESOWEJ
13.11.2019 r.

68.KARTA ADRESOWA GMINNEJ EWIDENCJI ZABYTKÓW

1.Obszar / nr stanowiska
Stanowisko archeologiczne nr 54-70/37
Przysiółek/zagroda

2. Czas powstania
XV-XVI w.

3. MIEJSCOWOŚĆ **Karolew**

4. GMINA **Klembów**

14. Mapa z zaznaczonym stanowiskiem archeologicznym

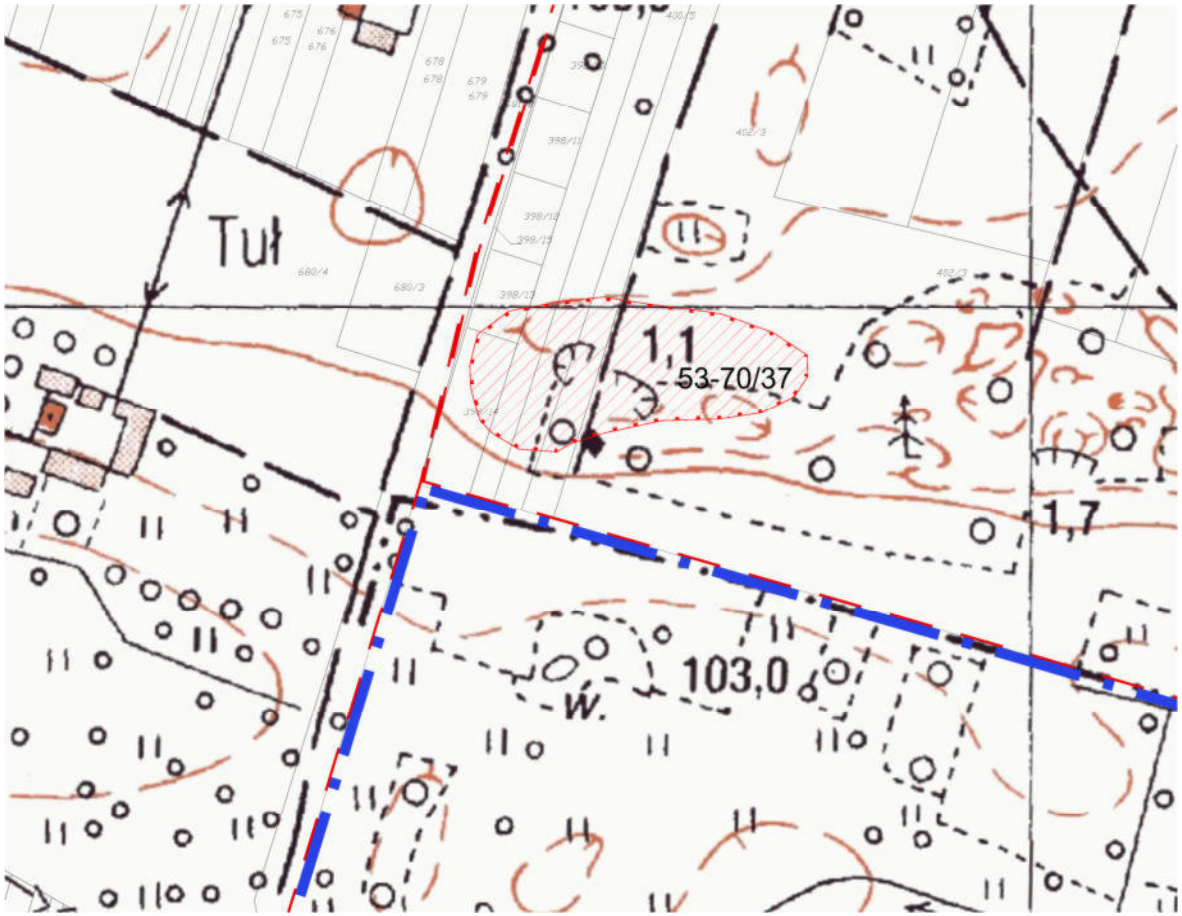

5. POWIAT **wołomiński**

6. WOJEWÓDZTWO **mazowieckie**

7. KOD POCZTOWY **05-205**

8. LOKALIZACJA **działki o nr ewid.: 398/13, 398/14, 399, 400/5, 401/5, 402/3**

9. LOKALIZACJA ARCHEOLOGICZNA
Nr obszaru AZP **54-70**
Nr stanowiska na obszarze AZP **37**
Nr stanowiska w miejscowości **XII**

10. WŁASNOŚĆ **prywatna**

11. INFORMACJA O OCHRONIE
Wojewódzka ewidencja zabytków
Zapis w planie zagospodarowania przestrzennego
brak miejscowego planu zagospodarowania

12. WPISUJĄCY DANE
Małgorzata Frączkowska
Agnieszka Niezabitowska

13. DATA WYKONANIA KARTY ADRESOWEJ
13.11.2019 r.

69.KARTA ADRESOWA GMINNEJ EWIDENCJI ZABYTKÓW

1.Obszar / nr stanowiska
Stanowisko archeologiczne nr 54-70/38
Ślad osadnictwa

2. Czas powstania
XVI w.

3. MIEJSCOWOŚĆ **Tuł**

4. GMINA **Klembów**

14. Mapa z zaznaczonym stanowiskiem archeologicznym

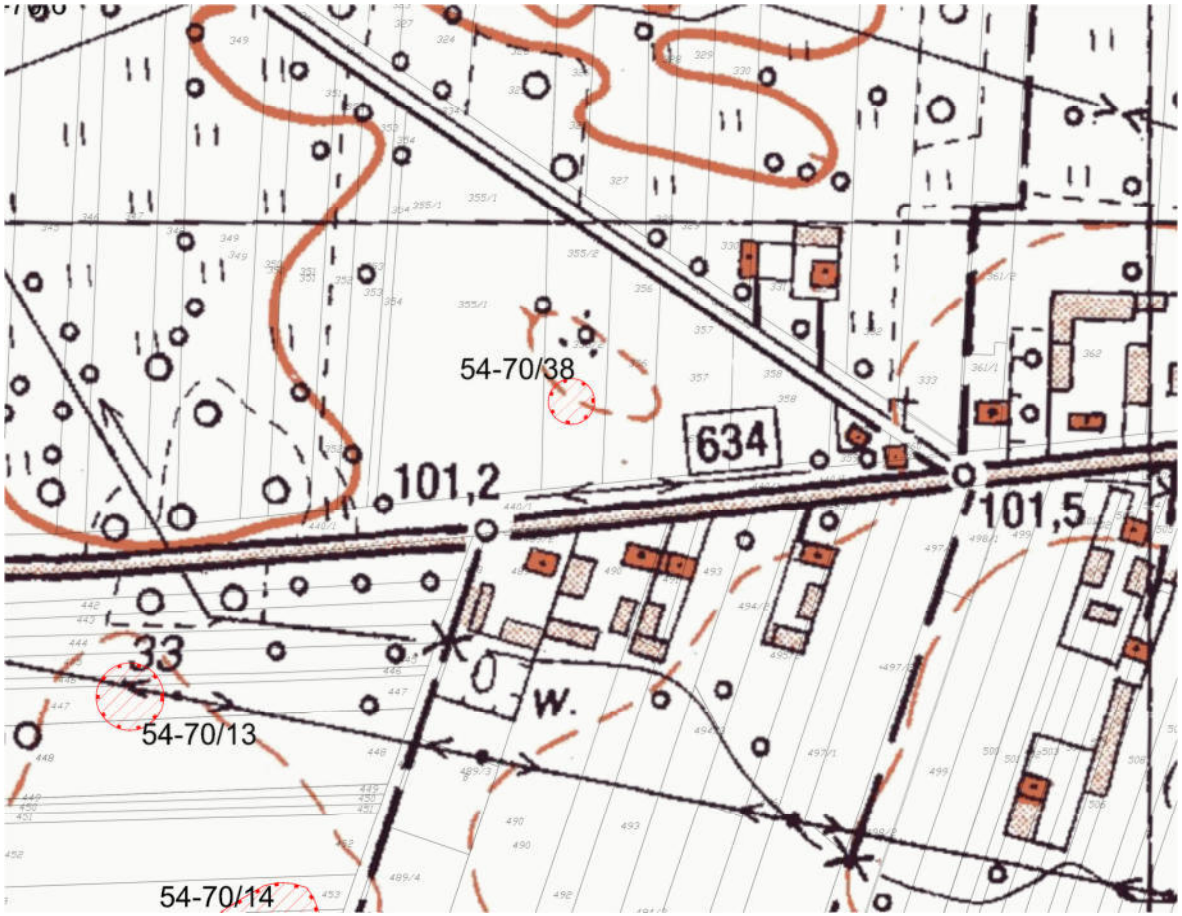

5. POWIAT **wołomiński**

6. WOJEWÓDZTWO **mazowieckie**

7. KOD POCZTOWY **05-205**

8. LOKALIZACJA **działka o nr ewid. 355/2**

9. LOKALIZACJA ARCHEOLOGICZNA
Nr obszaru AZP **54-70**
Nr stanowiska na obszarze AZP **38**
Nr stanowiska w miejscowości **XXIV**

10. WŁASNOŚĆ **prywatna**

11. INFORMACJA O OCHRONIE
Wojewódzka ewidencja zabytków
Zapis w planie zagospodarowania przestrzennego
oznaczone stanowisko archeologiczne
obszar zabudowy mieszkaniowej

12. WPISUJĄCY DANE
Małgorzata Frączkowska
Agnieszka Niezabitowska

13. DATA WYKONANIA KARTY ADRESOWEJ
13.11.2019 r.

70.KARTA ADRESOWA GMINNEJ EWIDENCJI ZABYTKÓW

1.Obszar / nr stanowiska
Stanowisko archeologiczne nr 54-70/39
Przysiółek/ zagroda

2. Czas powstania
XV-XVI w.

3. MIEJSCOWOŚĆ **Lipka**

4. GMINA **Klembów**

5. POWIAT **wołomiński**

6. WOJEWÓDZTWO **mazowieckie**

7. KOD POCZTOWY **05-205**

8. LOKALIZACJA **działki o nr ewid.: 947/3, 948, 949, 950/14**

9. LOKALIZACJA ARCHEOLOGICZNA
Nr obszaru AZP **54-70**
Nr stanowiska na obszarze AZP **39**
Nr stanowiska w miejscowości **IX**

10. WŁASNOŚĆ **prywatna**

11. INFORMACJA O OCHRONIE
Wojewódzka ewidencja zabytków
Zapis w planie zagospodarowania przestrzennego
oznaczone stanowisko archeologiczne teren zabudowy usługowej lub obiektów produkcyjnych, magazynów i składów

12. WPISUJĄCY DANE
Małgorzata Frączkowska
Agnieszka Niezabitowska

13. DATA WYKONANIA KARTY ADRESOWEJ
13.11.2019 r.

14. Mapa z zaznaczonym stanowiskiem archeologicznym